



## JEUDI



Rafales jusqu'à  
45 km/h

2,6  
mm

T<sub>min</sub> : 6°C T<sub>max</sub> : 9°C

## DIMANCHE



5-20 km/h

3,9  
mm

T<sub>min</sub> : 5°C T<sub>max</sub> : 9°C

## VENDREDI



Rafales jusqu'à  
65 km/h

4,5  
mm

T<sub>min</sub> : 4°C T<sub>max</sub> : 8°C

## LUNDI



Rafales jusqu'à  
45 km/h

4,7  
mm

T<sub>min</sub> : 4°C T<sub>max</sub> : 6°C

## SAMEDI



Rafales jusqu'à  
45 km/h

3,5  
mm

T<sub>min</sub> : 5°C T<sub>max</sub> : 8°C

## MARDI



10-20 km/h

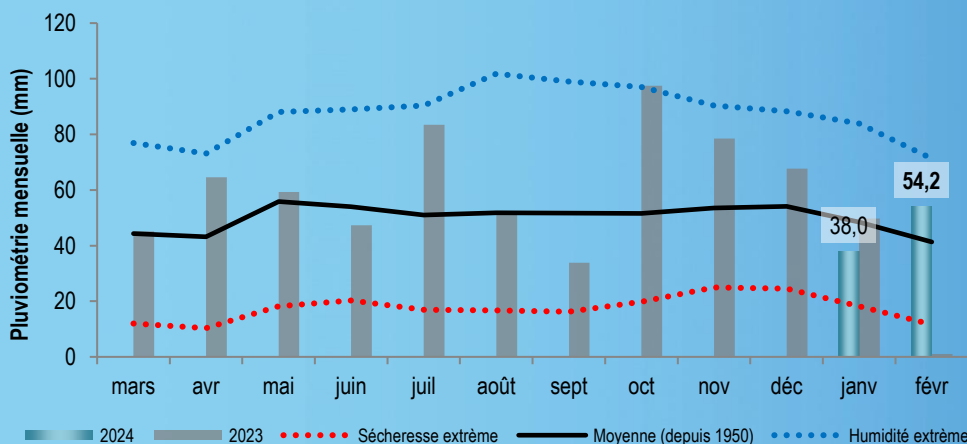
0,6  
mm

T<sub>min</sub> : 3°C T<sub>max</sub> : 10°C

Les fortes pluies de ces derniers jours s'évacuent peu à peu du territoire et nous offrent un petit répit qui sera malheureusement de courte durée. Dès jeudi un temps instable revient sur le territoire au moins jusqu'à lundi prochain, apportant un ciel majoritairement couvert et des averses de pluie de quelques mm par jour.

Les températures restent stables autour des normales de saison avec 3 à 6°C le matin et jusqu'à 10°C l'après-midi.

La journée de vendredi sera la plus agitée avec des rafales du sud pouvant atteindre les 65 km/h. Le reste de la semaine le vent restera majoritairement du sud avec quelques rafales jusqu'à 45 km/h.



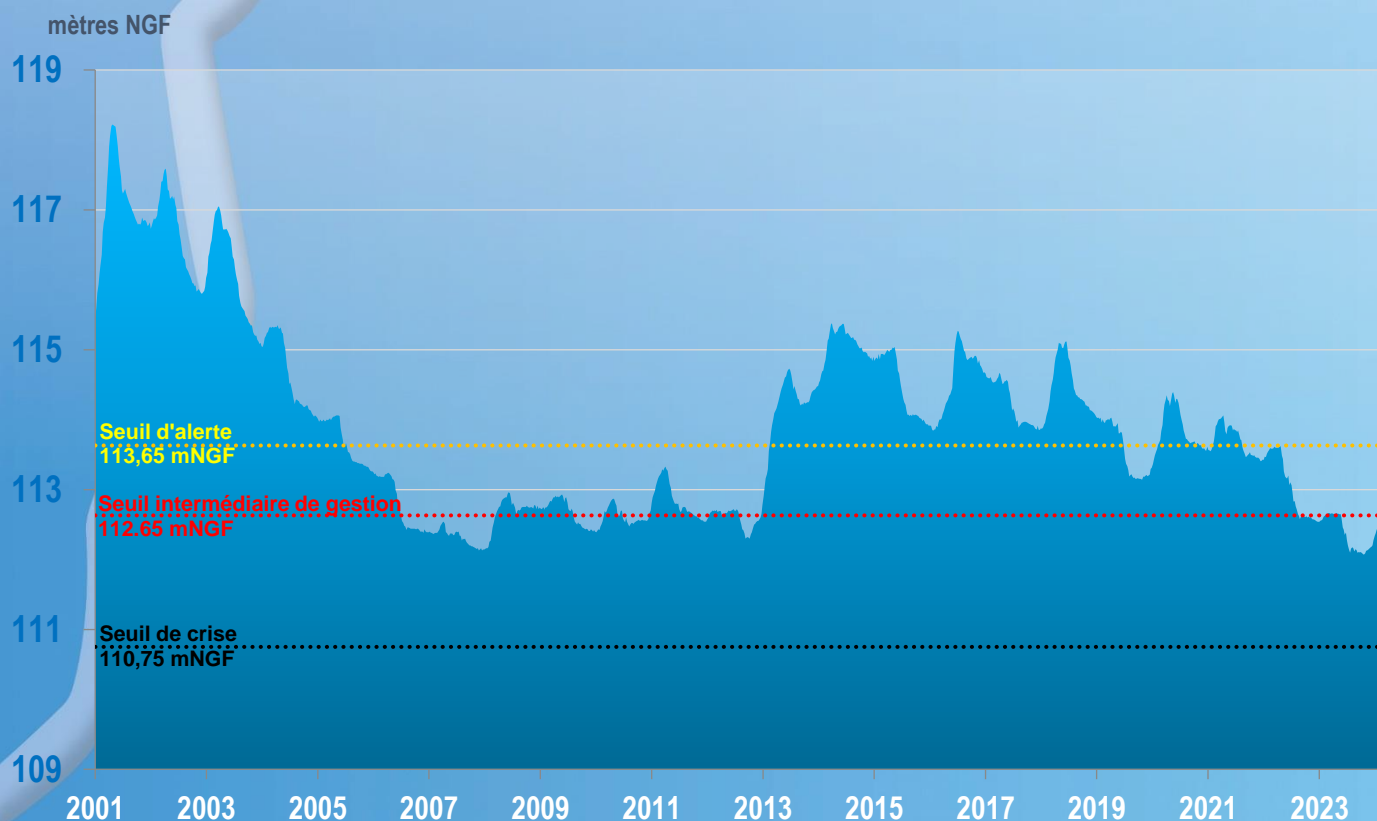
Grâce aux cumuls de la semaine dernière, le cumul enregistré pour le mois de février a doublé et dépasse à présent les 54 mm, soit une valeur supérieure à la moyenne. Il s'agit de l'un des mois de février les plus chauds jamais enregistrés depuis le début des relevés.

Les premières giboulées de mars sont déjà prévues sur le territoire pour la fin de la semaine.

Valeur au  
25/02/2024  
112,73 mNGF  
+ 9 cm



## Niveau de recharge de la nappe



TENDANCE DU SUIVI PIEZOMETRIQUE DU SIARCE au 7 janvier 2024

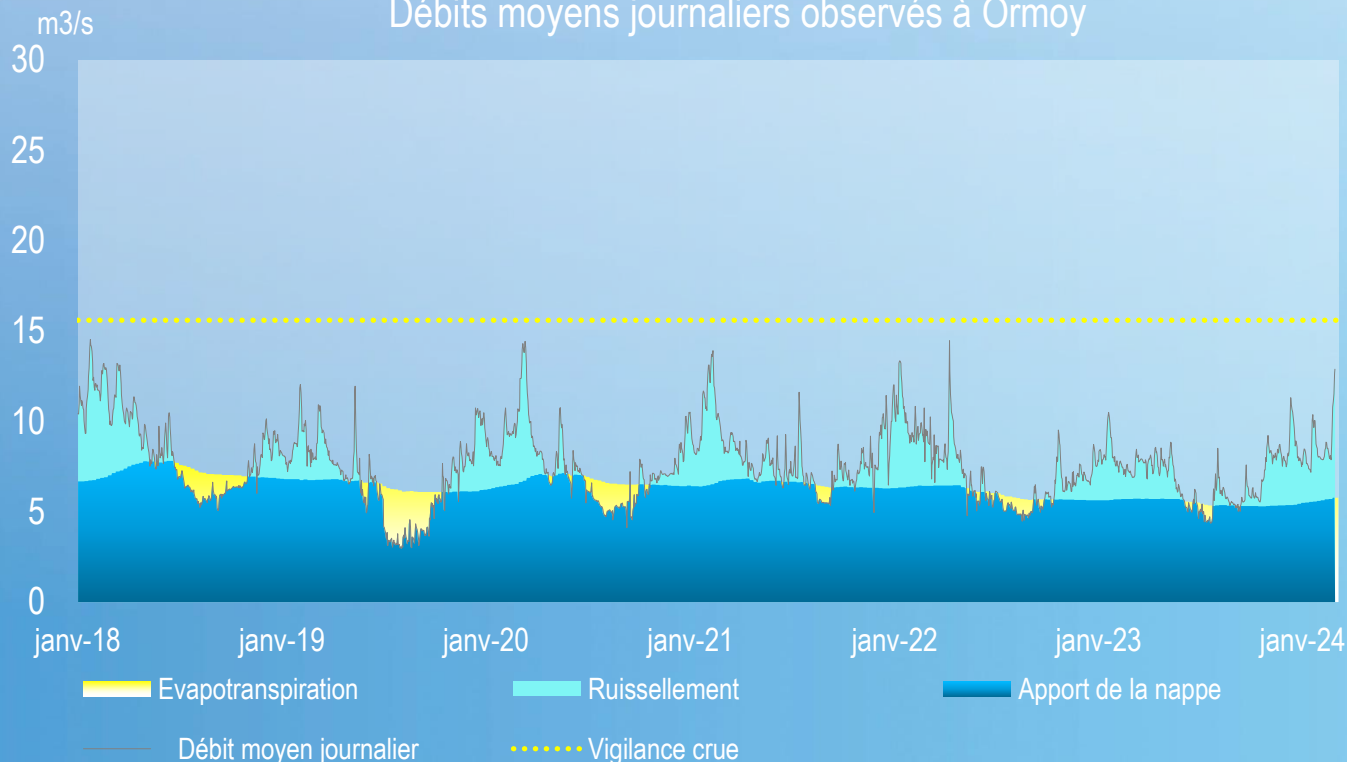


Grâce aux pluies automnales et hivernales, l'indice de la nappe de Beauce gagne à nouveau plus de 9 centimètres cette semaine, ce qui lui permet de dépasser enfin le seuil intermédiaire de gestion. Nous observons d'ores et déjà une recharge très positive avec plus de 67 cm gagnés depuis le mois d'octobre dernier.

Valeur au  
28/02/2024  
12,9 m<sup>3</sup>/s

# L'ESSONNE

## Débits moyens journaliers observés à Ormoy



## Prévisions de la semaine

	Mercredi	Jeudi	Vendredi	Samedi	Dimanche	Lundi	Mardi
Débit prévu à Ormoy (m <sup>3</sup> /s)	11,8	12,0	12,4	12,2	12,1	12,2	12,2
<b>CRUE/ETIAGE</b>							

Avec les nombreuses précipitations de la semaine passée, le débit de la rivière a nettement augmenté ces derniers jours pour se rapprocher du seuil de vigilance pour les crues. Les annexes hydrauliques sont bien remplies et

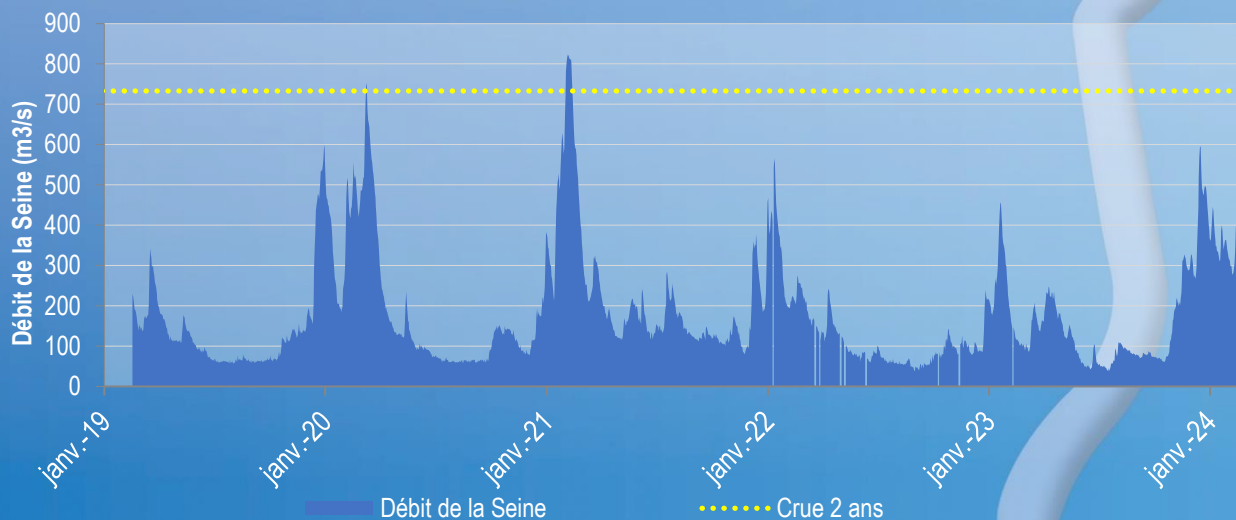
Sur les différentes stations du territoire on observe les tendances suivantes :

- Boulancourt : dernier relevé à 17h avec un débit à 3.4 m<sup>3</sup>/s, aucun seuil franchi
- Guigneville-sur-Essonne : dernier relevé à 17h avec un débit à 6.73 m<sup>3</sup>/s, aucun seuil franchi
- Ballancourt-sur-Essonne : dernier relevé à 17h avec un débit à 11.1 m<sup>3</sup>/s, aucun seuil franchi

Valeur au  
28/02/2024  
499 m<sup>3</sup>/s



### Débit moyen journalier de la Seine à Saint-Fargeau-Ponthierry (Source : Vigicrues)



Le niveau et le débit de la Seine ont nettement augmenté depuis quelques heures suite à l'arrivée progressive de l'eau issue des pluies de la semaine passée. Le débit est actuellement mesuré autour de 500 m<sup>3</sup>/s et se rapprocher dans les prochains jours du seuil de la crue biennale.

Les prévisions sont visibles sur le site de Vigicrue : <https://www.vigicrues.gouv.fr/niv2-bassin.php?CdEntVigiCru=7>

Pour le moment la Seine Essonnienne n'est pas placée en vigilance inondation.

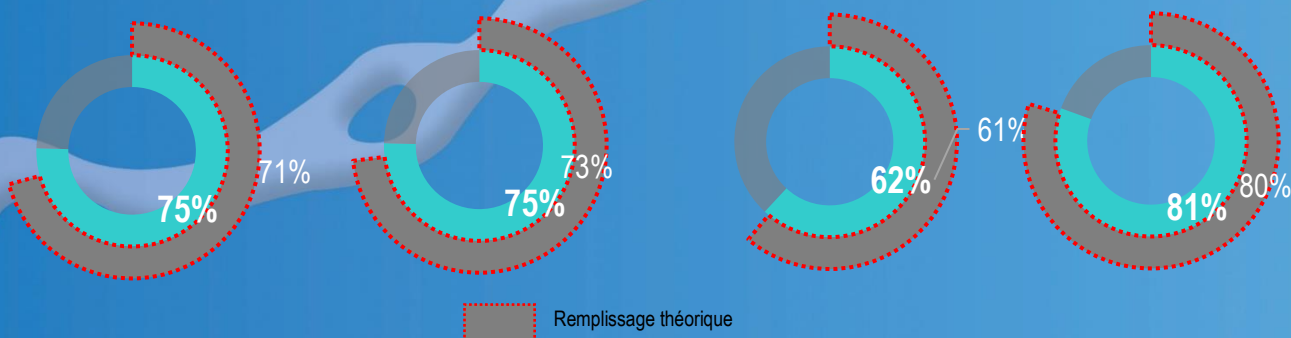
### REPLISSAGE DES GRANDS LACS RESERVOIRS

Lac de la Marne

Lacs de l'Aube

Lac de Seine

Lac de l'Yonne



Afin de stocker temporairement une partie de l'eau et limiter le risque d'inondation, le remplissage des grands lacs s'est accéléré ces derniers jours. Le lac de l'Yonne atteint à présent plus de 80% de taux de remplissage tandis que les lacs de l'Aube et de la Marne sont à 75%. Les taux de remplissage sont légèrement supérieurs aux taux théoriques. Ils pourront être réajustés dans les semaines à venir une fois le risque inondation écarté.

# TRAVAUX

## Légende



Travaux Milieux Aquatiques



Travaux Assainissement



Travaux Eau Potable



### Vert-le-Petit

Renouvellement de la canalisation d'eau potable sur 420 ml. Rue du Général de Gaulle.

22/01/24-22/04/24 (en cours)



### La Ferté-Alais

Travaux de sécurisation du réseau d'eau potable avec création d'un by-pass de diamètre 1500 mm.

15/01/24-15/06/24 (en cours)



### Secteur amont : Boulancourt à Maisse

Campagne d'entretien hivernal dans le cadre du Plan Pluriannuel d'Entretien.

19/02/24-01/03/24 (en cours)

