



Légende

Zonage d'assainissement des eaux pluviales

-  Mesure pour limiter l'imperméabilisation
-  Ruissellement maîtrisé

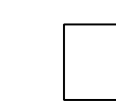



Réseau

-  Poste de relèvement/refoulement

Collecteur

-  EP gravitaire

Cadastre (2022)

-  Limite communale
-  Bâtiment
-  Cours d'eau
-  Parcelle

DEPARTEMENT DE L'ESSONNE



Commune de Maisse

Mairie de Maisse
Place de l'Hôtel de Ville
91720 Maisse

VILLE DE MAISSE

ETABLISSEMENT DU ZONAGE D'ASSAINISSEMENT DES EAUX USEES ET DES EAUX PLUVIALES

PROCEDURE DE MISE A ENQUETE PUBLIQUE

PLAN DE ZONAGE DES EAUX PLUVIALES	Nom du fichier :	Zonage_EP
	Echelle :	1/7500

	SIEGE	IMPLANTATION REGIONALE
	6 Rue Grégoire 69289 LYON Cédex 02 Téléphone : 04.72.22.56.00 Télécopie : 04.78.26.37.85 E-mail : cabinet-merlin@cabinet-merlin.fr	46, rue des Vieilles Vignes 77183 CROISSY BEAUBOURG Téléphone : 01.60.05.11.66 Télécopie : 01.60.05.52.56 E-mail : cm.lv@cabinet-merlin.fr

Ind	Etabli par	Approuvé par	Date	Objet de la révision
C	D.FILIDORI	A.FLEURY	Mars 2019	Mise à jour suite à la réunion de phase 4
B	D.FILIDORI	G.TREGUIER	Décembre 2018	Mise à jour suite aux remarques
A	D.FILIDORI	G.TREGUIER	Février 2018	Etablissement

