



JEUDI



20-35 km/h
Raf. 65 km/h

4,0
mm

T_{min} : 5°C T_{max} : 9°C

DIMANCHE



20-45 km/h

3,8
mm

T_{min} : 7°C T_{max} : 11°C

VENREDI



15-35 km/h
Raf. 60 km/h

15,0
mm

T_{min} : 8°C T_{max} : 11°C

LUNDI



15-25 km/h

1,8
mm

T_{min} : 7°C T_{max} : 13°C

SAMEDI



5-25 km/h

17,2
mm

T_{min} : 7°C T_{max} : 10°C

MARDI



20-45 km/h

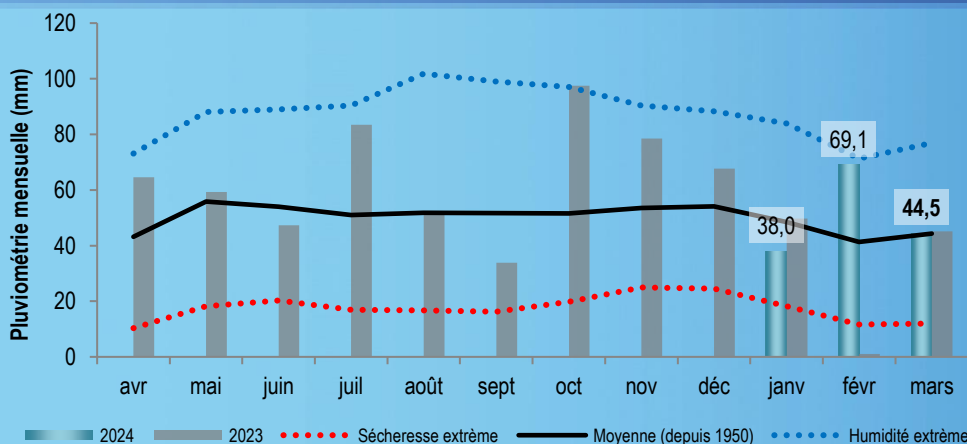
1,5
mm

T_{min} : 7°C T_{max} : 13°C

Pour la semaine à venir le soleil laissera place à différentes perturbations qui s'apparentent aux fameuses giboulées de mars. Les journées de vendredi et samedi seront a priori les plus pluvieuses. Les précipitations devraient par la suite diminuer pour laisser place à un temps plutôt maussade.

Le thermomètre retrouve les normales de saison. Les matinées oscillent autour de 5 et 8°C. Les températures atteindront un maximum de 13°C l'après-midi.

Le vent proviendra principalement du sud-est. Des rafales atteignant 65 km/h accompagneront les épisodes pluvieux de jeudi et vendredi.



Grâce à la pluie de ces derniers jours le cumul pluviométrique du mois de mars atteint d'ores et déjà la valeur moyenne mensuelle attendue sur le mois. Plus de 44 mm sont déjà enregistrés sur le territoire.

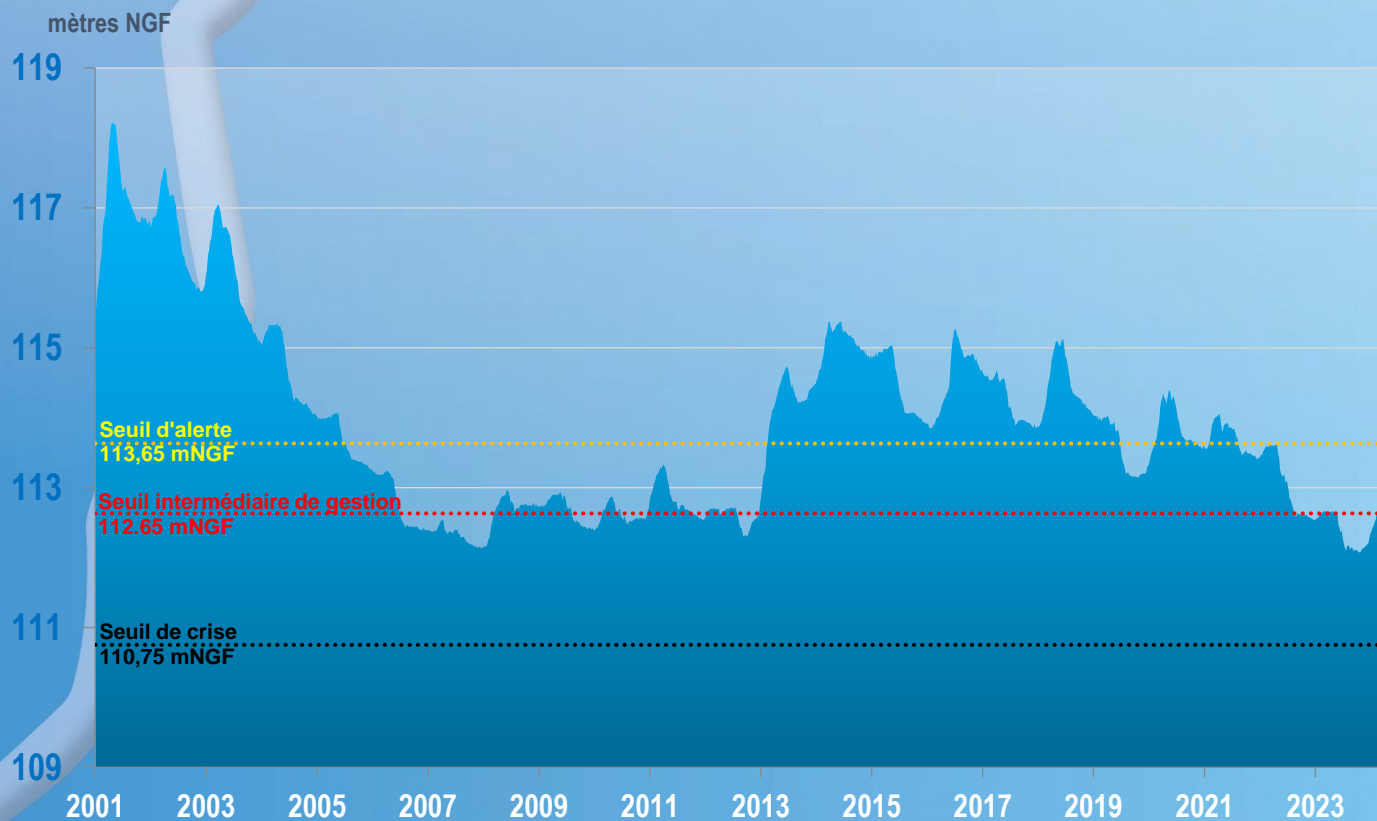
Des conditions météo plus chaudes que la normales sont prévues à l'horizon des trois prochains mois par Météo-France.

Valeur au
24/03/2024

NAPPE DE BEAUCE

113,19

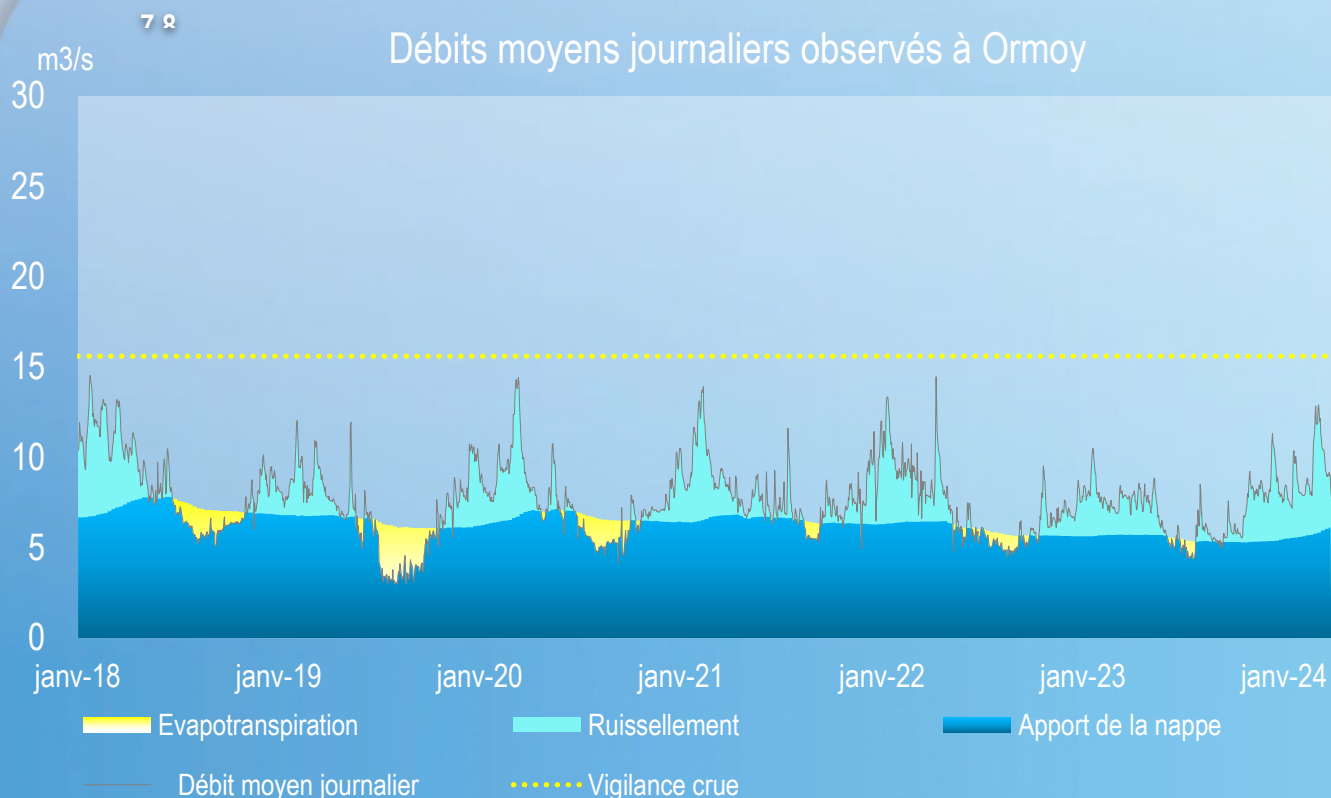
Niveau de recharge de la nappe



TENDANCE DU SUIVI PIEZOMETRIQUE DU SIARCE au 7 mars 2024



L'indice de la nappe de Beauce augmente à nouveau cette semaine avec plus de 10 centimètres. Le seuil symbolique des 113 mNGF est franchi, on se rapproche un peu plus du seuil d'alerte fixé à 113,65 mNGF.



Prévisions de la semaine

	Mercredi	Jeudi	Vendredi	Samedi	Dimanche	Lundi	Mardi
Débit prévu à Ormoy (m ³ /s)	#VALEUR!	#VALEUR!	#VALEUR!	#VALEUR!	#VALEUR!	#VALEUR!	#VALEUR!
CRUE/ETIAGE							

Les débits prévisionnels n'ont pas pu être calculé.

Grâce à l'accalmie des pluies de la semaine dernière, les débits présentent des tendances à la baisse à l'exception du secteur de Ballancourt-sur-Essonne. On se rapproche progressivement d'une valeur moyenne pour la saison avec près de 8 m³/s sur le secteur le plus en aval, à Ormoy. Les débits devraient changer de tendance avec une stabilité voire une hausse de ces derniers suite aux précipitations attendues.

Sur les différentes stations du territoire on observe les tendances suivantes :

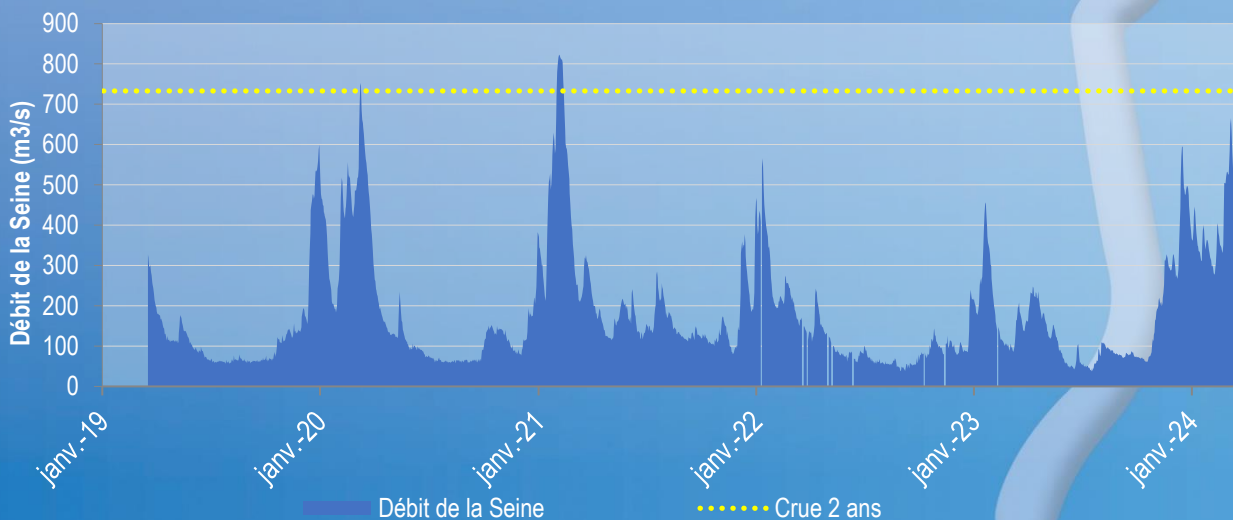
- Boulancourt : dernier relevé à 13h avec un débit à 1,87 m³/s, tendance à la baisse
- Guigneville-sur-Essonne : dernier relevé à 14h avec un débit à 4,97 m³/s, tendance à la baisse
- Ballancourt-sur-Essonne : dernier relevé à 14h avec un débit à 8,84 m³/s, tendance à la hausse

Valeur au
27/03/2024



368 m³/s

Débit moyen journalier de la Seine à Saint-Fargeau-Ponthierry (Source : Vigicrues)



Après plusieurs semaines de niveau haut, le débit de la Seine a diminué pour osciller autour de 360m³/s au niveau de la station de Saint-Fargeau-Ponthierry.

Les prévisions sont visibles sur le site de Vigicrue : <https://www.vigicrues.gouv.fr/niv2-bassin.php?CdEntVigiCru=7>

Aucun risque de crue n'est à prévoir dans les jours à venir malgré les pluies attendues.

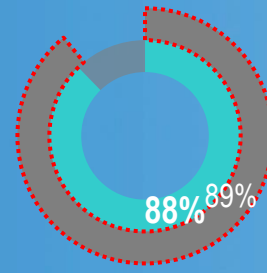
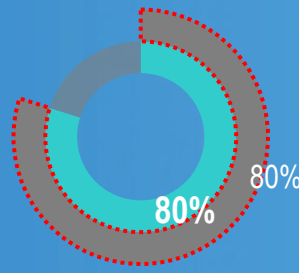
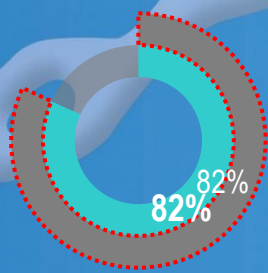
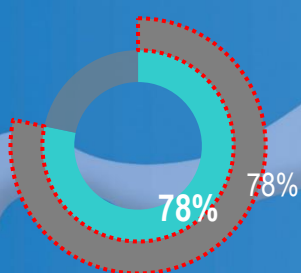
REPLISSAGE DES GRANDS LACS RESERVOIRS

Lac de la Marne

Lacs de l'Aube

Lac de Seine

Lac de l'Yonne



Remplissage théorique

Cette semaine les taux de remplissage des grands lacs réservoirs sont bien en accord avec les taux de remplissage théoriques. Le cumul des prises reste supérieur au cumul des restitution avec 49 m³/s stockés en moyenne contre 23 m³/s restitués.

TRAVAUX

Légende



Travaux Milieux Aquatiques



Travaux Assainissement



Travaux Eau Potable



Vert-le-Petit

Renouvellement de la canalisation d'eau potable sur 420 ml. Rue du Général de Gaulle.

22/01/24-22/04/24 (en cours)



La Ferté-Alais

Travaux de sécurisation du réseau d'eau potable avec création d'un by-pass de diamètre 150 mm.

15/01/24-15/06/24 (en cours)

