



### JEUDI



10-15 km/h

0,2  
mm

T<sub>min</sub> : 3°C T<sub>max</sub> : 9°C

### DIMANCHE



10-15 km/h

0,0  
mm

T<sub>min</sub> : 2°C T<sub>max</sub> : 9°C

### VENDREDI



5 à 15 km/h

0,1  
mm

T<sub>min</sub> : 3°C T<sub>max</sub> : 9°C

### LUNDI



5-10 km/h

0,0  
mm

T<sub>min</sub> : 4°C T<sub>max</sub> : 10°C

### SAMEDI



10 à 20 km/h

0,0  
mm

T<sub>min</sub> : 2°C T<sub>max</sub> : 8°C

### MARDI



0-5 km/h

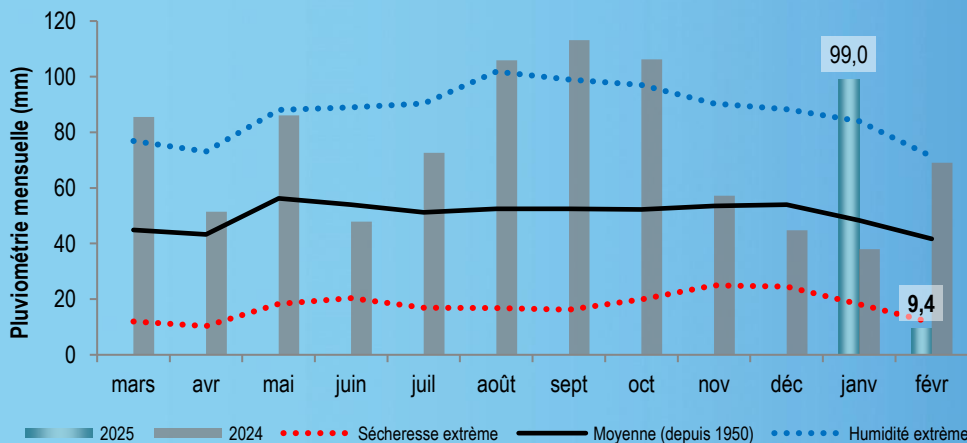
0,0  
mm

T<sub>min</sub> : 4°C T<sub>max</sub> : 12°C

Une perturbation très active a traversé le territoire hier, apportant de fortes pluies tout au long de la journée. Quelques ondées sont attendues mercredi en fin de journée avec un cumul pluviométrique de 4 à 5 mm. A partir de jeudi le ciel se dégage et un temps ensoleillé s'installe sur le territoire jusqu'à la semaine prochaine.

Les températures restent stables avec des matinées fraîches de 2 à 4°C et 8 à 12°C l'après-midi.

Le vent bascule en secteur nord-est à partir de jeudi et restera constant tout au long de la semaine avec des rafales ne dépassant par les 20 km/h.



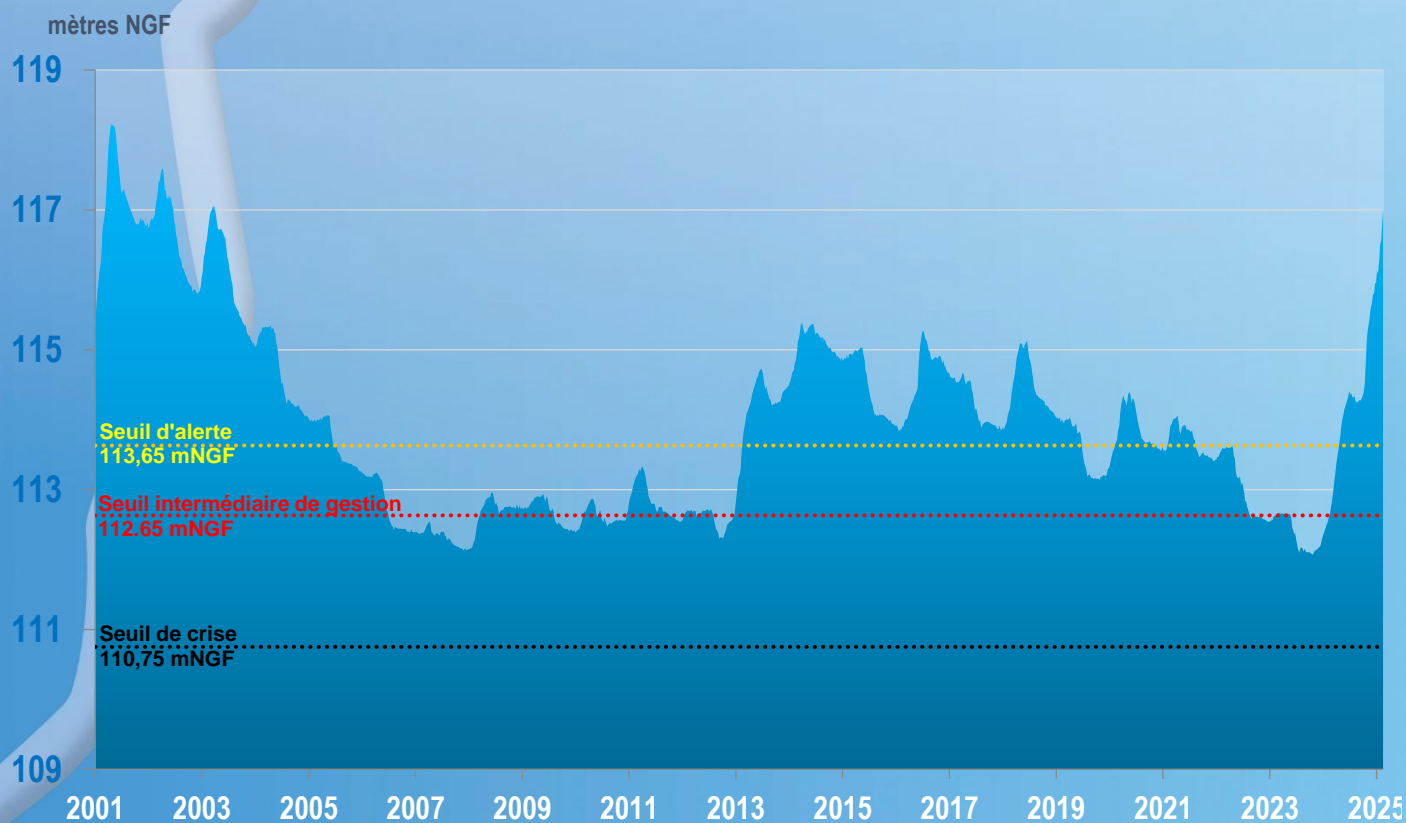
La journée d'hier a été très arrosée avec des averses continues tout au long de la journée. Les cumuls enregistrés sur le territoire sont compris entre 15 et 25 mm.

Quelques averses prévues mercredi soir pourraient apporter encore quelques millimètres au cumul mensuel du mois de février. Le reste de la semaine sera sec et ensoleillé.

Valeur au  
23/02/2025  
117,10 mNGF  
+ 10 cm



## Niveau de recharge de la nappe



### TENDANCE DU SUIVI PIEZOMETRIQUE DU SIARCE au 6 janvier 2025

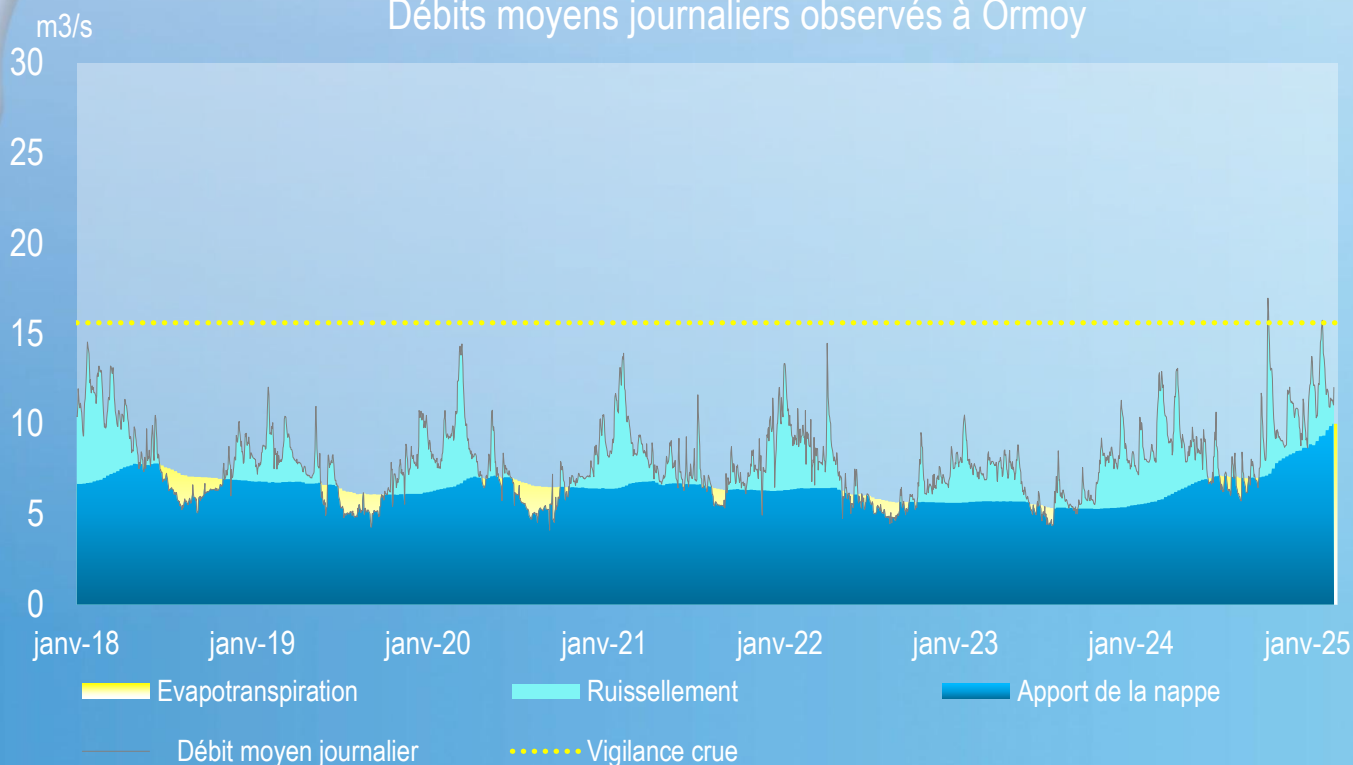


Malgré une semaine plus calme et sans pluie la semaine passée, l'indice de la nappe de Beauce reste dans le vert avec une augmentation de 10 centimètres enregistrée cette semaine. Les fortes précipitations ayant eu lieu hier mercredi devraient aboutir à une poursuite de la hausse de l'indice la semaine prochaine.

Valeur au  
25/02/2025  
12,0 m<sup>3</sup>/s

# L'ESSONNE

## Débits moyens journaliers observés à Ormoy



## Prévisions de la semaine

	Mercredi	Jeudi	Vendredi	Samedi	Dimanche	Lundi	Mardi
Débit prévu à Ormoy (m <sup>3</sup> /s)	12,1	12,3	12,3	12,3	12,1	12,1	12,0
CRUE/ETIAGE							

⚠ La perturbation qui a traversé le territoire hier mercredi a apporté des cumuls compris entre 15 et 25 mm sur des sols encore gorgés d'eau. Une hausse généralisée des débits a été constatée sur l'ensemble du linéaire de l'Essonne. La station située à Etampes sur la Juine a franchi son seuil de vigilance. Sur l'Essonne la station de Boulancourt vient de franchir son seuil de vigilance. Il est possible que certaines stations en aval franchissent également leurs seuils de vigilances respectifs dans les prochains jours.

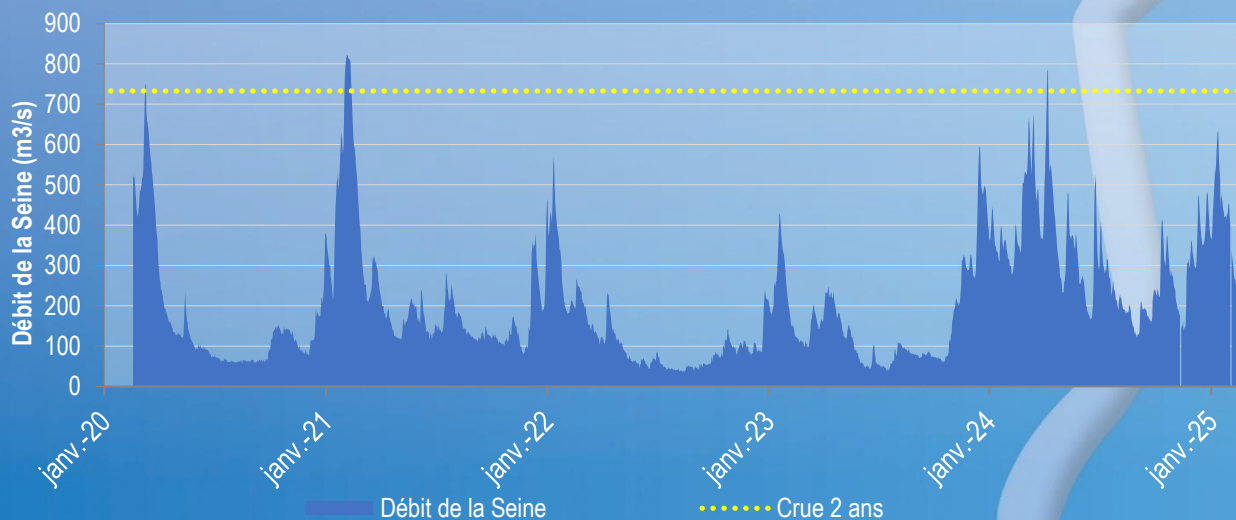
Sur les différentes stations du territoire on observe les tendances suivantes par rapport à la semaine passée :

- Boulancourt : dernier relevé le 26/02 à 11h avec un débit à 4,32m<sup>3</sup>/s, tendance à la hausse, seuil de vigilance franchi
- Guigneville-sur-Essonne : dernier relevé le 26/02 à 11h avec un débit à 5,91 m<sup>3</sup>/s, tendance stable,
- Ballancourt-sur-Essonne : dernier relevé le 26/02 à 10h20 avec un débit à 13,8 m<sup>3</sup>/s, tendance à la hausse.

Valeur au  
25/02/2025  
277 m<sup>3</sup>/s



### Débit moyen journalier de la Seine à Saint-Fargeau-Ponthierry (Source : Vigicrues)



L'impact des précipitations de la journée d'hier ne sont pas encore visibles sur la Seine, où le débit reste plutôt stable pour le moment. Une augmentation du débit devrait être observée dans les prochains jours. Aucun risque de crue n'est prévu à l'heure actuelle.

Les prévisions sont visibles sur le site de Vigicrue : <https://www.vigicrues.gouv.fr/niv2-bassin.php?CdEntVigiCru=7>

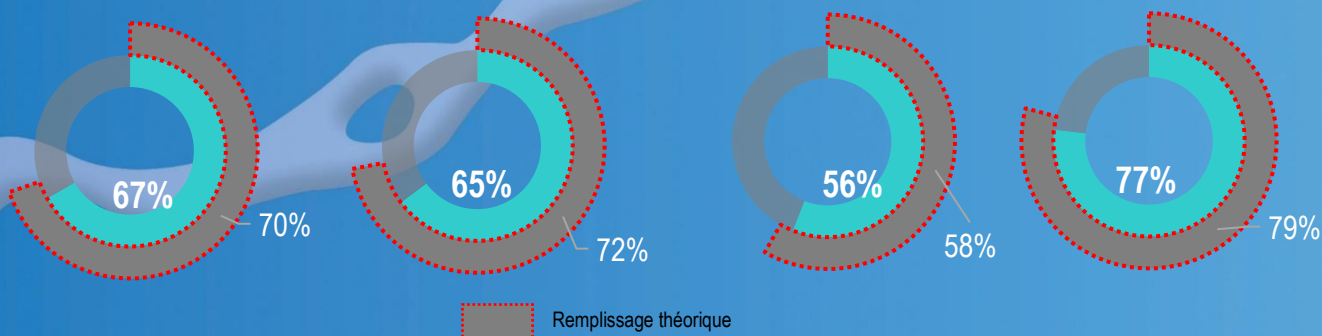
### REPLISSAGE DES GRANDS LACS RESERVOIRS

Lac de la Marne

Lacs de l'Aube

Lac de Seine

Lac de l'Yonne



Ce mercredi le cumul total des prises pour alimenter les lacs réservoirs s'élève à plus de 100 m<sup>3</sup>/s. L'ensemble des taux de remplissage des lacs a bien augmenté et s'élève à présent entre 56 et 77%.

\*L'EPTB Seine Grands Lacs mène actuellement les tests de remplissage du casier pilote de la Bassée. A terme, ce site permettra d'augmenter la capacité de stockage de l'eau en cas de crue.

# TRAVAUX

## Légende



Travaux Milieux Aquatiques



Travaux Assainissement



Travaux Eau Potable



### Corbeil-Essonnes

#### Moulin de la Papeterie

-Travaux de rétablissement des continuités écologiques et restauration hydromorphologique des berges de la rivière Essonne sur le bief du moulin

22/06/2024-23/04/2025 (en cours)

#### Rue du Trou Patrix et Rue des Remparts

-Travaux de confortement des berges de la rivière Essonne

15/07/2024-01/03/2025 (en cours)

#### Rue du Quai de l'Essonne

Campagne d'investigations géotechnique

14/02/2025-07/03/2025 (en cours)

### Secteur Médian

Campagne d'entretien hivernal de la rivière Essonne : biefs du Moulin du Gué, d'Itteville et de Saussay.

24/02/2025-03/03/2025 (en cours)