



### JEUDI



5-10 km/h

0.5  
mm

T<sub>min</sub> : 8°C    T<sub>max</sub> : 16°C

### DIMANCHE



5-10 km/h

0.0  
mm

T<sub>min</sub> : 12°C    T<sub>max</sub> : 19°C

### VENDREDI



10 km/h

0.1  
mm

T<sub>min</sub> : 8°C    T<sub>max</sub> : 19°C

### LUNDI



5-10 km/h

0.0  
mm

T<sub>min</sub> : 12°C    T<sub>max</sub> : 20°C

### SAMEDI



10-15 km/h

0.1  
mm

T<sub>min</sub> : 9°C    T<sub>max</sub> : 18°C

### MARDI



10-20 km/h

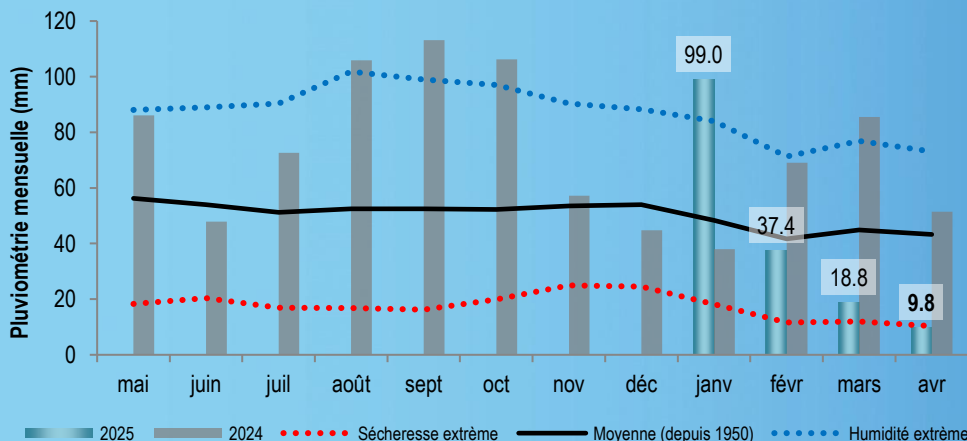
1.0  
mm

T<sub>min</sub> : 11°C    T<sub>max</sub> : 20°C

Une perturbation active traverse le territoire ce mercredi. A partir de jeudi le temps s'améliore progressivement avec l'arrêt de la pluie. Le ciel sera globalement assez dégagé jusqu'à la semaine prochaine. Quelques épisodes plus nuageux restent possibles.

Après quelques jours plus frais, les températures repartent à la hausse à partir de vendredi. Le thermomètre aura du mal à franchir les 10°C le matin mais grimpera l'après-midi jusqu'à 20°C.

Les rafales ne dépasseront pas les 20 km/h en moyenne avec un vent majoritairement de secteur nord-est.



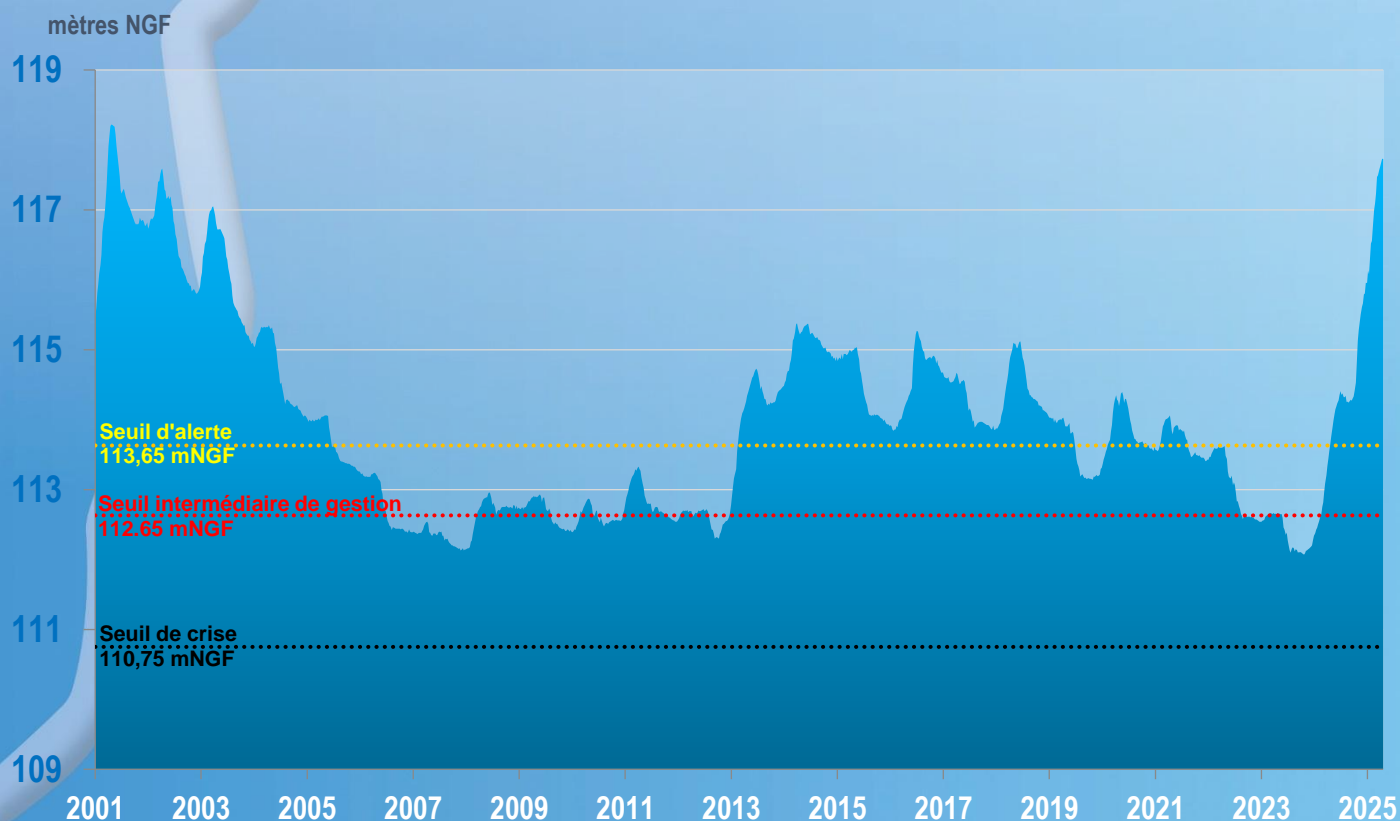
Le passage d'une première perturbation en fin de semaine dernière a contribué à faire décoller le cumul mensuel à hauteur de 10 mm, soit une valeur faible pour la saison.

Un apport pluvieux notable est prévu aujourd'hui mercredi avec 10 à 15 mm attendus sur le territoire.

Valeur au  
20/04/2025  
117.73 mNGF  
- 0 cm



## Niveau de recharge de la nappe



### TENDANCE DU SUIVI PIEZOMETRIQUE DU SIARCE au 7 avril 2025



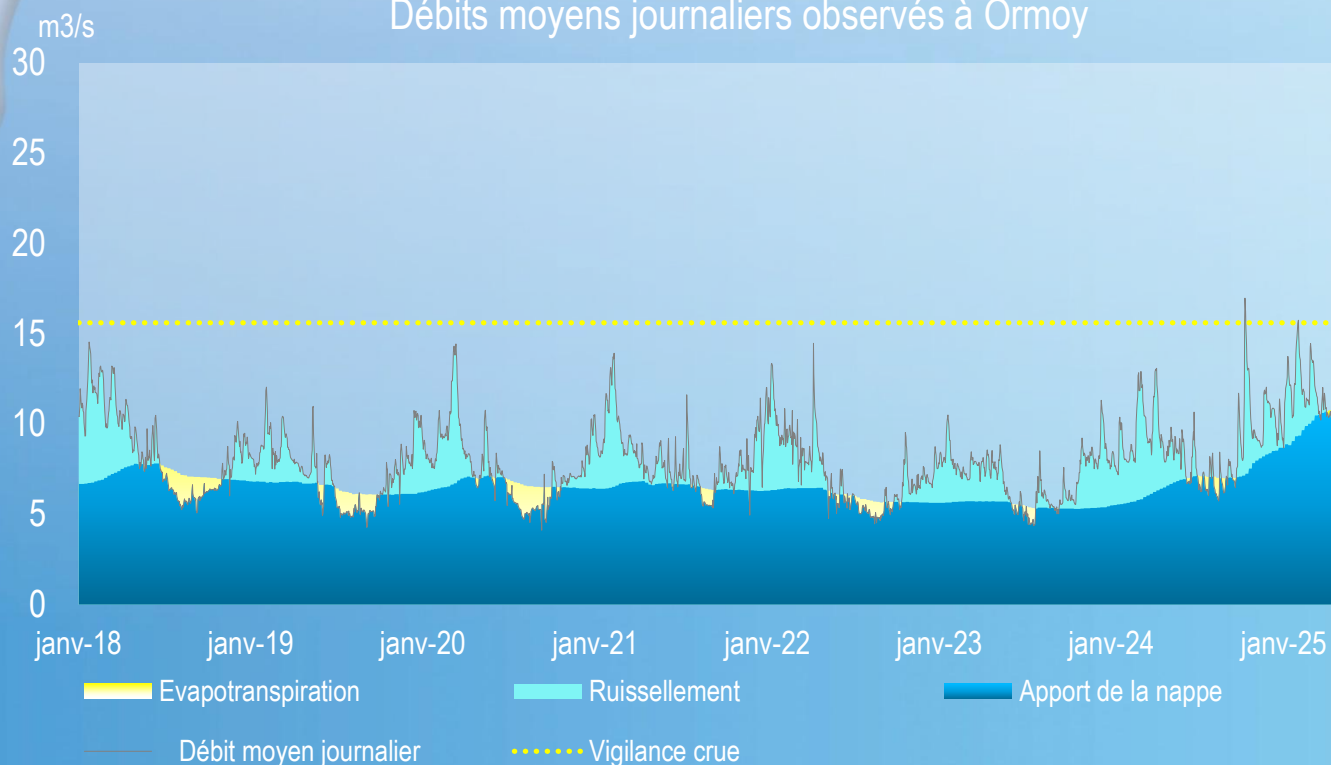
Pour la première fois depuis le mois de janvier, l'indice de la nappe de Beauce n'a pas évolué depuis la semaine passée. Il se maintient à 117,73 mNGF soit à environ 50 cm en dessous du record enregistré en 2001.

La période de levée des cultures et la reprise de la végétation bat son plein et contribue à assécher les sols. Il est normal d'observer un ralentissement de la recharge à cette période de l'année. Il est encore trop tôt pour savoir si cette année permettra de relancer le cycle de recharge-décharge normalement observé.

Valeur au  
22/04/2025  
10.6 m<sup>3</sup>/s



## Débits moyens journaliers observés à Ormoy



## Prévisions de la semaine

	Mercredi	Jeudi	Vendredi	Samedi	Dimanche	Lundi	Mardi
Débit prévu à Ormoy (m <sup>3</sup> /s)	11.4	11.6	11.9	11.7	11.7	11.7	11.7
<b>CRUE/ETIAGE</b>							

Le débit de base de l'Essonne en l'absence de pluie reste très élevé, entre 3 m<sup>3</sup>/s sur l'amont et 10 m<sup>3</sup>/s sur l'aval. Le retour de la pluie depuis la fin de la semaine dernière va contribuer à une nouvelle augmentation des débits sur l'ensemble du territoire.

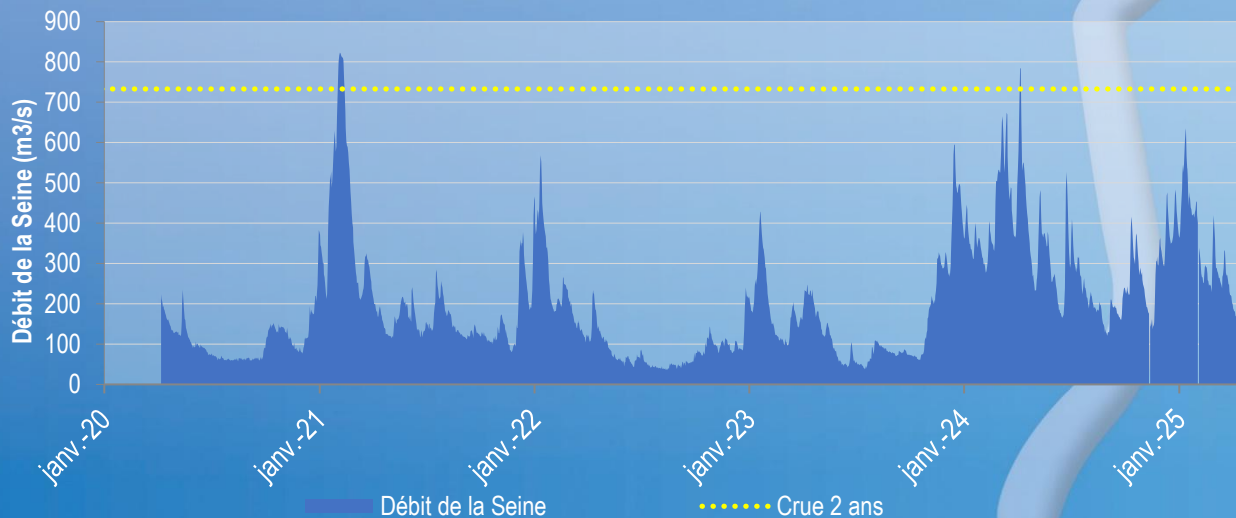
Sur les différentes stations du territoire on observe les tendances suivantes par rapport à la semaine passée :

- Boulancourt : dernier relevé le 23/04 à 15h avec un débit à 3.07 m<sup>3</sup>/s, stable,
- Guigneville-sur-Essonne : dernier relevé le 23/04 à 15h avec un débit à 5.88 m<sup>3</sup>/s, tendance à la hausse,
- Ballancourt-sur-Essonne : dernier relevé le 23/04 à 15h40 avec un débit à 10.7 m<sup>3</sup>/s, tendance à la hausse.

Valeur au  
22/04/2025  
156 m3/s



### Débit moyen journalier de la Seine à Saint-Fargeau-Ponthierry (Source : Vigicrues)



La Seine est restée particulièrement stable depuis la semaine passée. Une hausse relative du débit devrait être observée dans les prochains jours en réponse à la perturbation qui traverse actuellement le territoire.

Les prévisions sont visibles sur le site de Vigicrue : <https://www.vigicrues.gouv.fr/niv2-bassin.php?CdEntVigiCru=7>

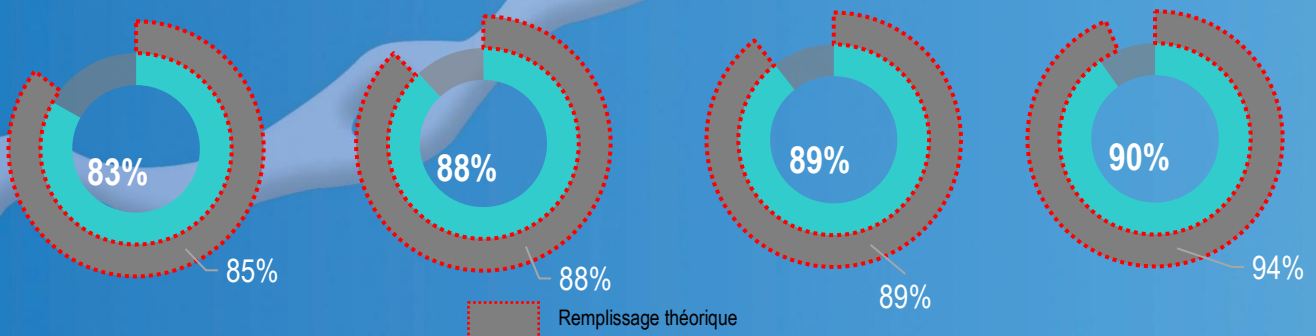
### REPLISSAGE DES GRANDS LACS RESERVOIRS

Lac de la Marne

Lacs de l'Aube

Lac de Seine

Lac de l'Yonne



Le niveau des lacs réservoirs est resté stable depuis la semaine dernière. On se trouve à présent dans la phase de remplissage maximal des ouvrages. Une marge de 10 à 15% est conservée en cas de crue.

\*Le casier pilote de la Bassée a été vidangé afin de permettre aux entreprises de construction de corriger le dispositif de drainage de la digue. Il sera remis en eau une fois que les travaux seront terminés.

# TRAVAUX

## Légende



Travaux Milieux Aquatiques



Travaux Assainissement



Travaux Eau Potable



**Corbeil-Essonnes**

**Moulin de la Papeterie**

-Travaux de rétablissement des continuités écologiques et restauration hydromorphologique des berges de la rivière Essonne sur le bief du moulin

22/06/2024-23/04/2025 (en cours)

**Rue du Trou Patrix et Rue des Remparts**

-Travaux de confortement des berges de la rivière Essonne

15/07/2024-15/05/2025 (en cours)

**Echarcon**

**Ru du Vau**

Travaux de restauration du lit du cours d'eau

23/04/2025-30/04/2025 (en cours)