



JEUDI



10-15 km/h

0.0
mm

T_{min} : 14°C T_{max} : 25°C

DIMANCHE



15-20 km/h

9.8
mm

T_{min} : 11°C T_{max} : 15°C

VENDREDI



10 km/h

0.0
mm

T_{min} : 14°C T_{max} : 26°C

LUNDI



15-20 km/h

0.1
mm

T_{min} : 7°C T_{max} : 11°C

SAMEDI



5 km/h

4.2
mm

T_{min} : 16°C T_{max} : 25°C

MARDI



5-10 km/h

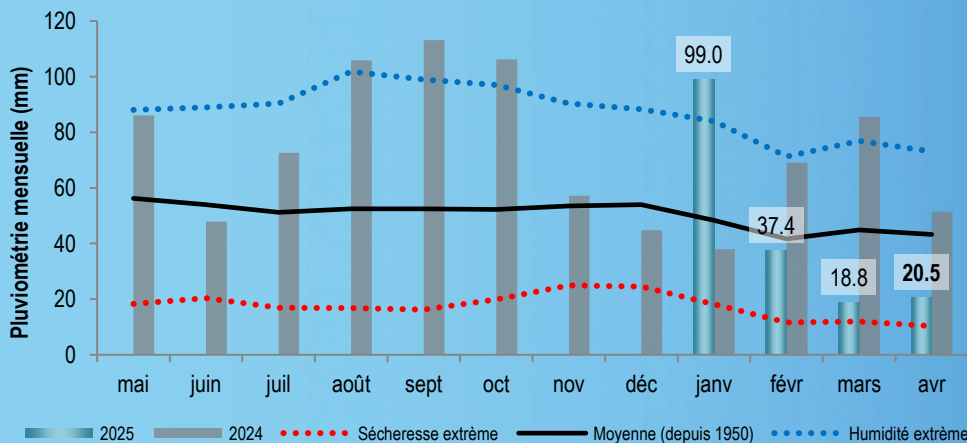
0.0
mm

T_{min} : 7°C T_{max} : 11°C

Le temps a de nouveau basculé au beau fixe avec le retour du soleil et d'un ciel très dégagé jusqu'au week-end. Le retour de la pluie est prévu pour dimanche mais les cumuls pluviométriques attendus sont encore très incertains.

Les températures seront particulièrement estivales dans les prochains jours et le thermomètre pourra grimper jusqu'à 26°C. A partir de dimanche nous ne perdrons pas moins de 10°C l'après-midi avec des matinées à nouveau fraîches en dessous des 10°C.

Le vent restera discret avec des rafales ne dépassant pas les 20 km/h entre le secteur est et nord-est.



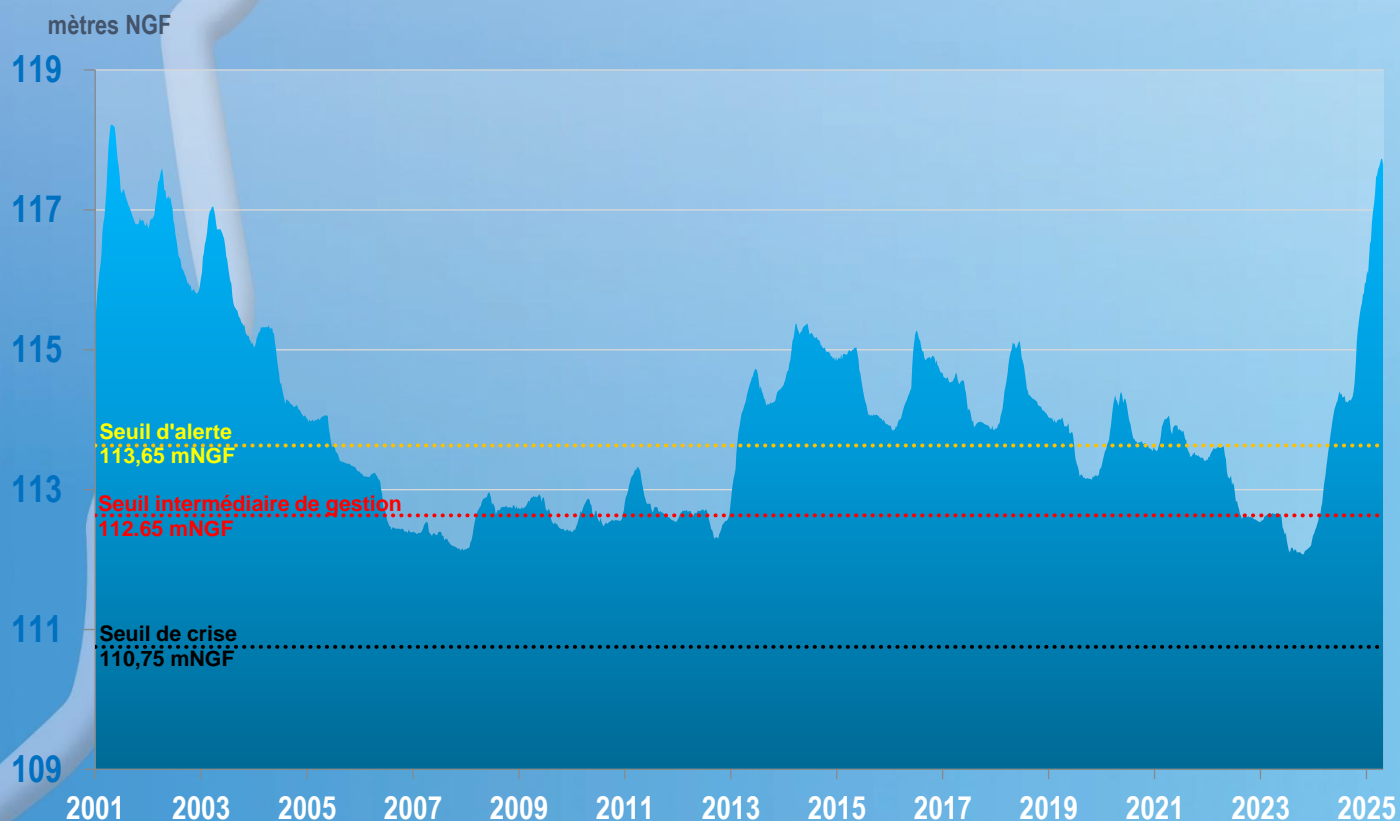
Avril s'achève avec un cumul pluviométrique inférieur à la moyenne mensuelle et assez similaire au mois de mars.

La mise en place d'un temps beaucoup plus chaud dans les prochaines semaines conduira peut-être à la formation de cellules orageuses dont la prévision reste délicate.

Valeur au
27/04/2025
117.64 mNGF
- 9 cm



Niveau de recharge de la nappe



TENDANCE DU SUIVI PIEZOMETRIQUE DU SIARCE au 7 avril 2025

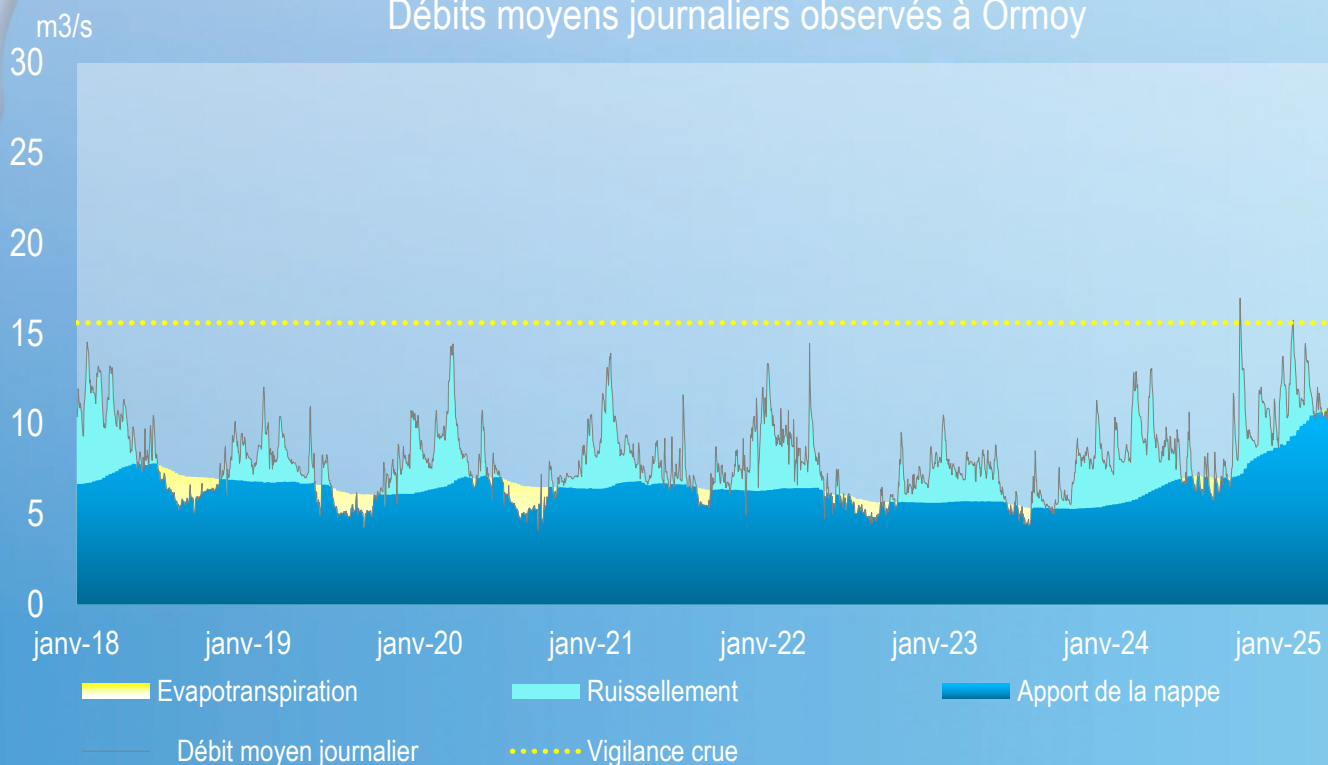


L'indice de la nappe de Beauce a enregistré une diminution de neuf centimètres depuis la semaine passée. Il s'agit de la baisse la plus importante mesurée depuis le mois d'août 2024. L'installation d'un temps chaud et sec avec des températures supérieures aux normales de saison ainsi que la forte demande de la végétation contribuent à faire basculer l'indice vers un régime de décharge. L'évolution qui sera observée dans les prochaines semaines nous permettra de confirmer ou non cette tendance à la baisse.

Valeur au
29/04/2025
10.4 m³/s



Débits moyens journaliers observés à Ormoy



Prévisions de la semaine

	Mercredi	Jeudi	Vendredi	Samedi	Dimanche	Lundi	Mardi
Débit prévu à Ormoy (m ³ /s)	10.7	10.6	10.6	10.9	11.3	11.7	11.8
CRUE/ETIAGE							

Les quelques évènements pluvieux de la semaine passée ont entraîné une hausse temporaire et limitée du débit de l'Essonne, qui est vite revenue à une valeur assez stable autour de 10 m³/s sur le secteur aval. Les pluies prévues dimanche ne sont pour le moment pas inquiétantes au vu des cumuls annoncés mais le risque orageux ne sera pas à exclure.

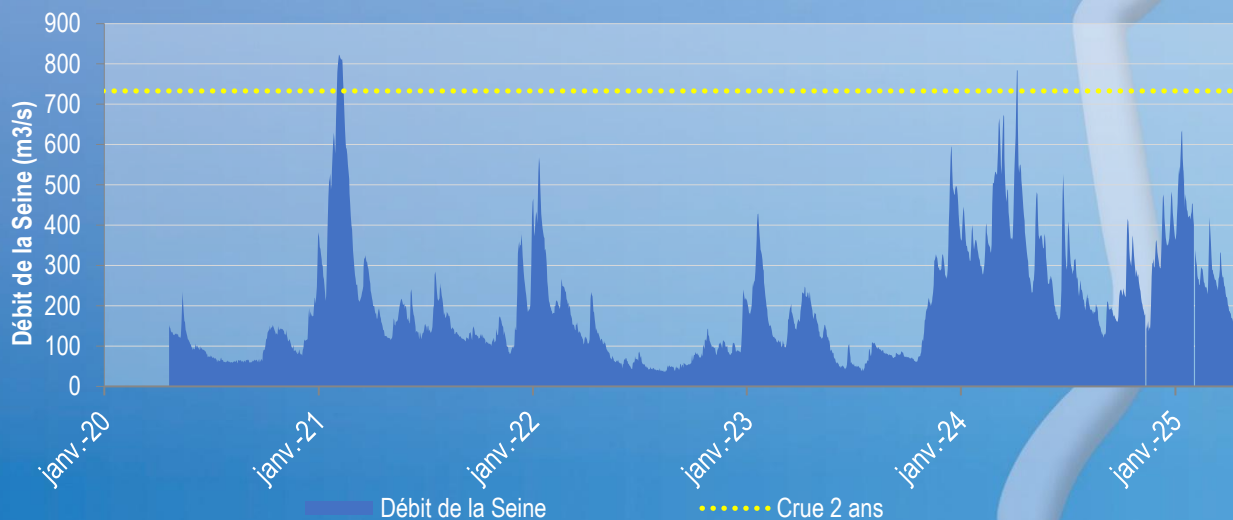
Sur les différentes stations du territoire on observe les tendances suivantes par rapport à la semaine passée :

- Boulancourt : dernier relevé le 30/04 à 16h avec un débit à 2.70 m³/s, stable,
- Guigneville-sur-Essonne : dernier relevé le 30/04 à 16h avec un débit à 5.4 m³/s, stable,
- Ballancourt-sur-Essonne : dernier relevé le 30/04 à 16h avec un débit à 9.61 m³/s, tendance à la baisse.

Valeur au
29/04/2025
138 m³/s



Débit moyen journalier de la Seine à Saint-Fargeau-Ponthierry (Source : Vigicrues)



Un dysfonctionnement sur l'application permettant de faire remonter les données sur les stations de la Seine a entraîné une période d'absence de données sur quelques jours. La tendance reste globalement à la baisse sur le fleuve avec un débit toujours en diminution d'une semaine à l'autre.

Les prévisions sont visibles sur le site de Vigicrue : <https://www.vigicrues.gouv.fr/niv2-bassin.php?CdEntVigiCru=7>

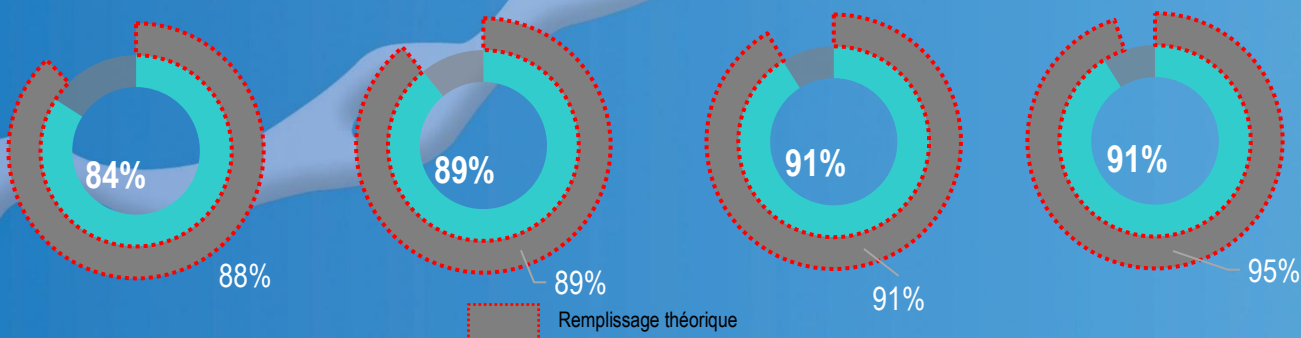
REPLISSAGE DES GRANDS LACS RESERVOIRS

Lac de la Marne

Lacs de l'Aube

Lac de Seine

Lac de l'Yonne



Tout comme la semaine passée, le remplissage des grands lacs a été peu actif cette semaine. Les taux de remplissage restent compris entre 84 et 91% soit des valeurs légèrement inférieures au remplissage théorique.

**Le casier pilote de la Bassée a été vidangé afin de permettre aux entreprises de construction de corriger le dispositif de drainage de la digue. Il sera remis en eau une fois que les travaux seront terminés.*

TRAVAUX

Légende



Travaux Milieux Aquatiques



Travaux Assainissement



Travaux Eau Potable



Corbeil-Essonnes

Moulin de la Papeterie

-Travaux de rétablissement des continuités écologiques et restauration hydromorphologique des berges de la rivière Essonne sur le bief du moulin

22/06/2024-23/04/2025 (en cours)

Rue du Trou Patrix et Rue des Remparts

-Travaux de confortement des berges de la rivière Essonne

15/07/2024-15/05/2025 (en cours)

Echarcon

Ru du Vau

Travaux de restauration du lit du cours d'eau

23/04/2025-30/04/2025 (en cours)