



JEUDI



15 km/h

0.2

mm

T_{min} : 10°C T_{max} : 18°C

DIMANCHE



10-20 km/h

0.7

mm

T_{min} : 11°C T_{max} : 22°C

VENDREDI



10-25 km/h

0.0

mm

T_{min} : 8°C T_{max} : 18°C

LUNDI



10-15 km/h

6.1

mm

T_{min} : 12°C T_{max} : 21°C

SAMEDI



15-20 km/h

0.0

mm

T_{min} : 9°C T_{max} : 19°C

MARDI



10-15 km/h

2.8

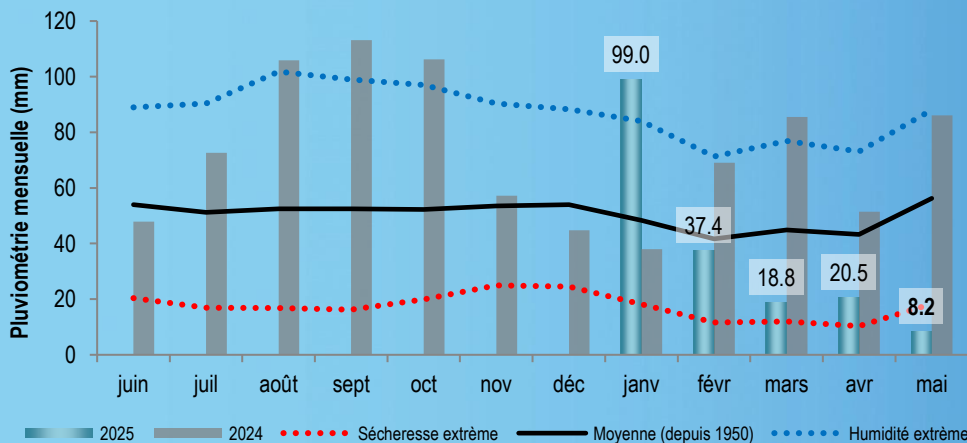
mm

T_{min} : 13°C T_{max} : 16°C

Les prochains jours seront assez variables où le temps alternera entre un ciel couvert et un temps beaucoup plus dégagé. Après une fin de semaine plutôt grise, le week-end sera très ensoleillé. Les orages seront de retour en début de semaine prochaine.

Après la chute des températures observée ces derniers jours, les matinées resteront fraîches jusqu'au week-end où le thermomètre redescendra sous les 10°C. L'après-midi les températures remontent progressivement jusqu'à dépasser les 20°C.

Le vent se maintient en secteur nord-est avec des rafales ne dépassant pas les 25 km/h. De fortes rafales de vent peuvent localement accompagner les cellules orageuses qui traverseront le territoire lundi prochain.



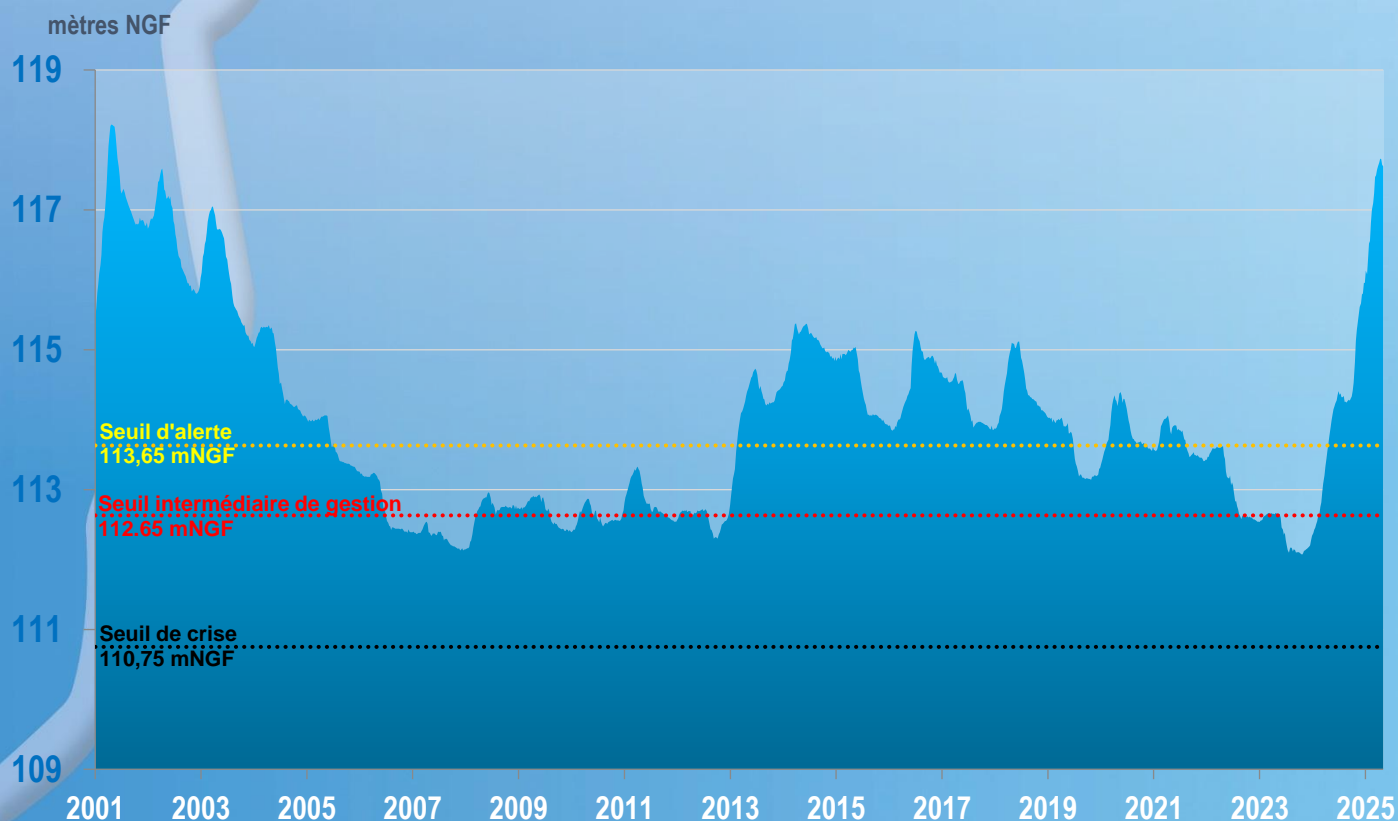
Après deux mois relativement secs, le début du mois de mai est dans les normes avec 8 à 10 mm de cumul enregistré sur la première semaine.

Le mois de mai peut être l'un des plus orageux de l'année avec des cumuls pluviométriques importants en cas de développement de cellules orageuses sur le territoire. Les prochaines semaines seront à surveiller.

Valeur au
04/05/2025
117.62 mNGF
- 2 cm



Niveau de recharge de la nappe



TENDANCE DU SUIVI PIEZOMETRIQUE DU SIARCE au 7 avril 2025

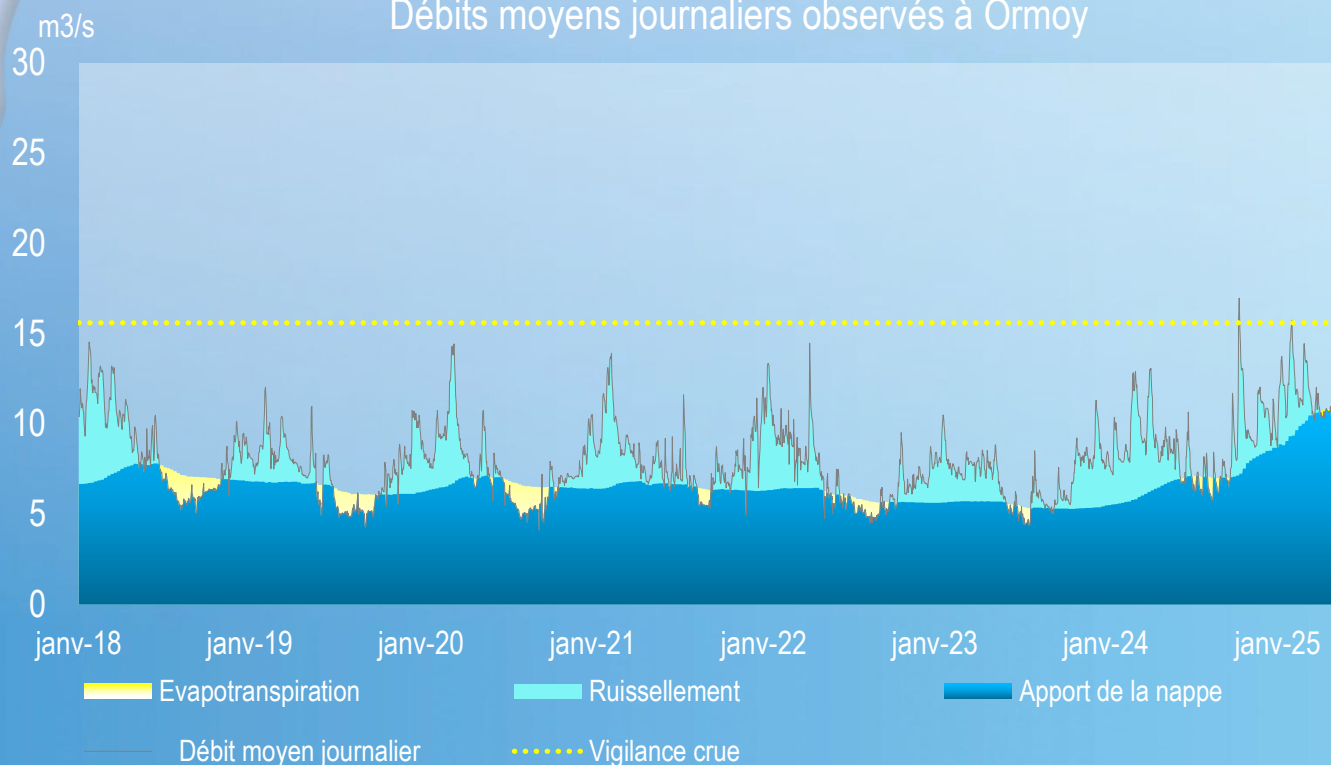


L'indice de la nappe de Beauce perd 2 centimètres cette semaine. En fonction des sites surveillés, on observe deux tendances distinctes : certains secteurs présentent encore une hausse de quelques centimètres chaque semaine alors que d'autres, à l'image de celui de Chandry, présentent une baisse assez marquée du niveau de la nappe. Compte tenu de la taille du réservoir qui s'étend sur plus de 9000 km², ces différences de comportements ne sont pas étonnantes.

Valeur au
06/05/2025
10.2 m³/s



Débits moyens journaliers observés à Ormoy



Prévisions de la semaine

	Mercredi	Jeudi	Vendredi	Samedi	Dimanche	Lundi	Mardi
Débit prévu à Ormoy (m ³ /s)	10.4	10.4	10.4	10.5	10.6	10.9	11.3
CRUE/ETIAGE							

Les évènements pluvieux du week-end dernier ont conduit à une hausse relative des débits sur l'ensemble du territoire, sans aucun dépassement des seuils de vigilance. Les niveaux se sont progressivement stabilisés.

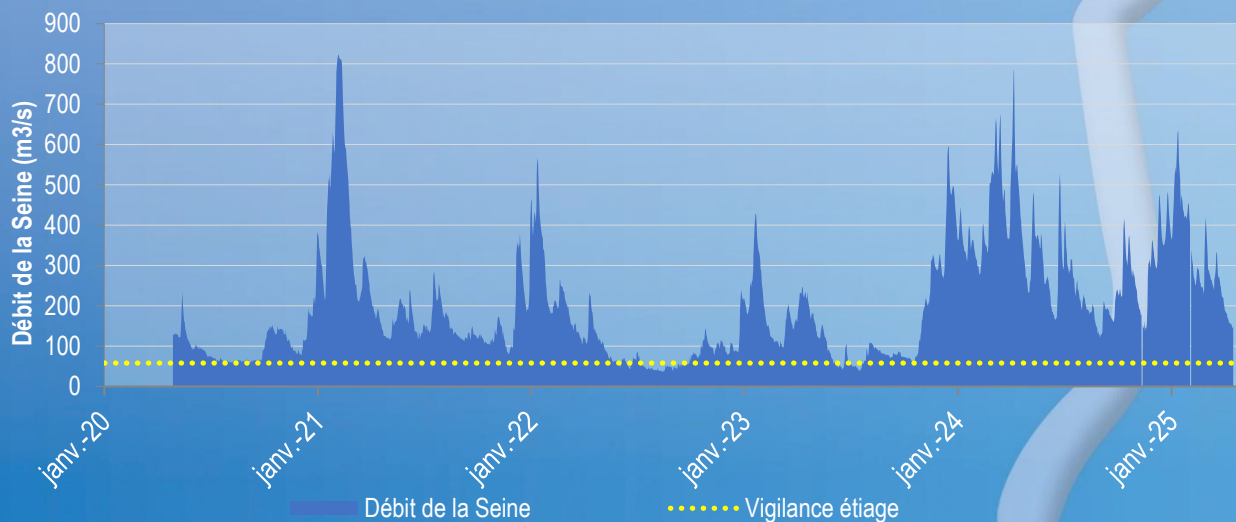
Sur les différentes stations du territoire on observe les tendances suivantes par rapport à la semaine passée :

- Boulancourt : dernier relevé le 07/05 à 10h avec un débit à 3.33 m³/s, tendance à la baisse,
- Guigneville-sur-Essonne : dernier relevé le 07/05 à 11h avec un débit à 5.86 m³/s, stable,
- Ballancourt-sur-Essonne : dernier relevé le 07/05 à 11h20 avec un débit à 9.69 m³/s, stable.

Valeur au
06/05/2025
108 m³/s



Débit moyen journalier de la Seine à Saint-Fargeau-Ponthierry (Source : Vigicrues)



Le débit moyen de la Seine a encore diminué par rapport à la semaine passée, passant de 150 à environ 100 m³/s. Nous avons d'ores et déjà atteint le débit minimal enregistré l'année précédente sur la Seine essonnoise.

Les prévisions sont visibles sur le site de Vigicrue : <https://www.vigicrues.gouv.fr/niv2-bassin.php?CdEntVigiCru=7>

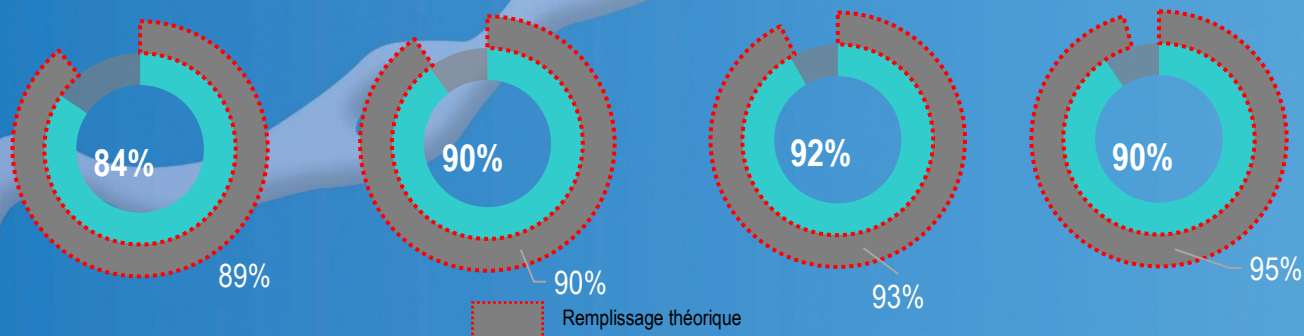
REPLISSAGE DES GRANDS LACS RESERVOIRS

Lac de la Marne

Lacs de l'Aube

Lac de Seine

Lac de l'Yonne



Cette semaine les taux de remplissage effectifs des lacs réservoirs sont légèrement inférieurs aux taux théoriques pour la saison. Le remplissage reste pour le moment relativement stable autour de 90%.

**Le casier pilote de la Bassée a été vidangé afin de permettre aux entreprises de construction de corriger le dispositif de drainage de la digue. Il sera remis en eau une fois que les travaux seront terminés.*

TRAVAUX

Légende



Travaux Milieux Aquatiques



Travaux Assainissement



Travaux Eau Potable



Corbeil-Essonnes

Moulin de la Papeterie

-Travaux de rétablissement des continuités écologiques et restauration hydromorphologique des berges de la rivière Essonne sur le bief du moulin

22/06/2024-23/04/2025 (en cours)

Rue du Trou Patrix et Rue des Remparts

-Travaux de confortement des berges de la rivière Essonne

15/07/2024-15/05/2025 (en cours)

Echarcon

Ru du Vau

Travaux de restauration du lit du cours d'eau

23/04/2025-09/05/2025 (en cours)