



JEUDI



15-20 km/h

0.0
mm

T_{min} : 11°C T_{max} : 18°C

DIMANCHE



10-15 km/h

0.0
mm

T_{min} : 11°C T_{max} : 19°C

VENDREDI



10-20 km/h

0.0
mm

T_{min} : 9°C T_{max} : 20°C

LUNDI



10-15 km/h

0.0
mm

T_{min} : 10°C T_{max} : 19°C

SAMEDI



10-15 km/h

0.0
mm

T_{min} : 8°C T_{max} : 19°C

MARDI



Rafales jusqu'à
50 km/h

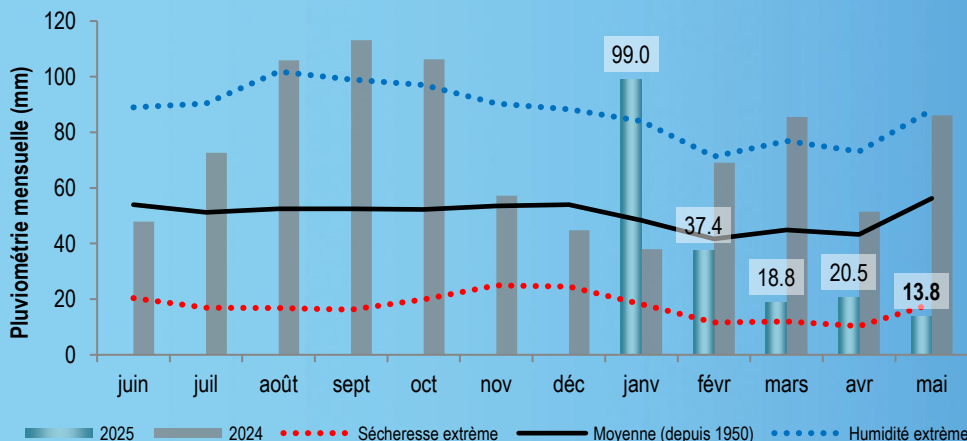
0.1
mm

T_{min} : 10°C T_{max} : 20°C

Cette semaine sera presque parfaite au niveau du temps. En dehors de quelques nuages présents jeudi, le ciel restera parfaitement dégagé.

Les températures restent fraîches le matin avec un thermomètre qui ne dépassera pas les 11°C, permettant ainsi de bien rafraîchir les logements. L'après-midi les températures grimpent jusqu'à 20°C.

Le vent n'a pas évolué depuis la semaine passée et restera en secteur nord/nord-est tout au long de la semaine. Le retour des instabilités à partir de mardi prochain pourront amener à un renforcement des rafales jusqu'à 50 km/h.



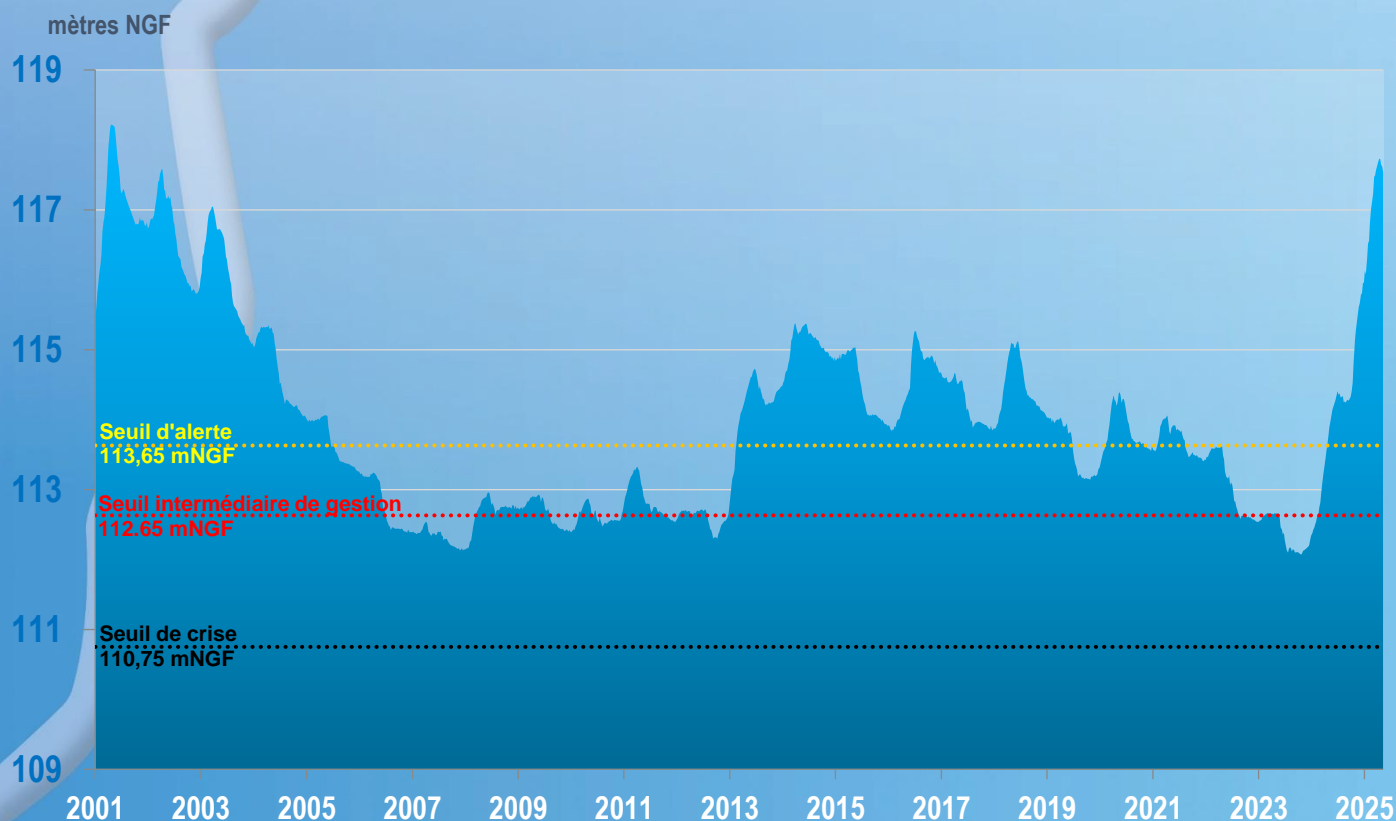
Quelques orages ont éclaté sur le territoire le week-end dernier. Selon les secteurs, 2 à 7 mm de pluie ont pu tomber en quelques minutes comme cela a pu être observé sur l'aval du territoire.

Compte tenu de la répartition très hétérogène de ce type d'évènement, il est plus difficile de mesurer le cumul moyen sur le territoire.

Valeur au
11/05/2025
117.54 mNGF
- 8 cm



Niveau de recharge de la nappe



TENDANCE DU SUIVI PIEZOMETRIQUE DU SIARCE au 7 mai 2025



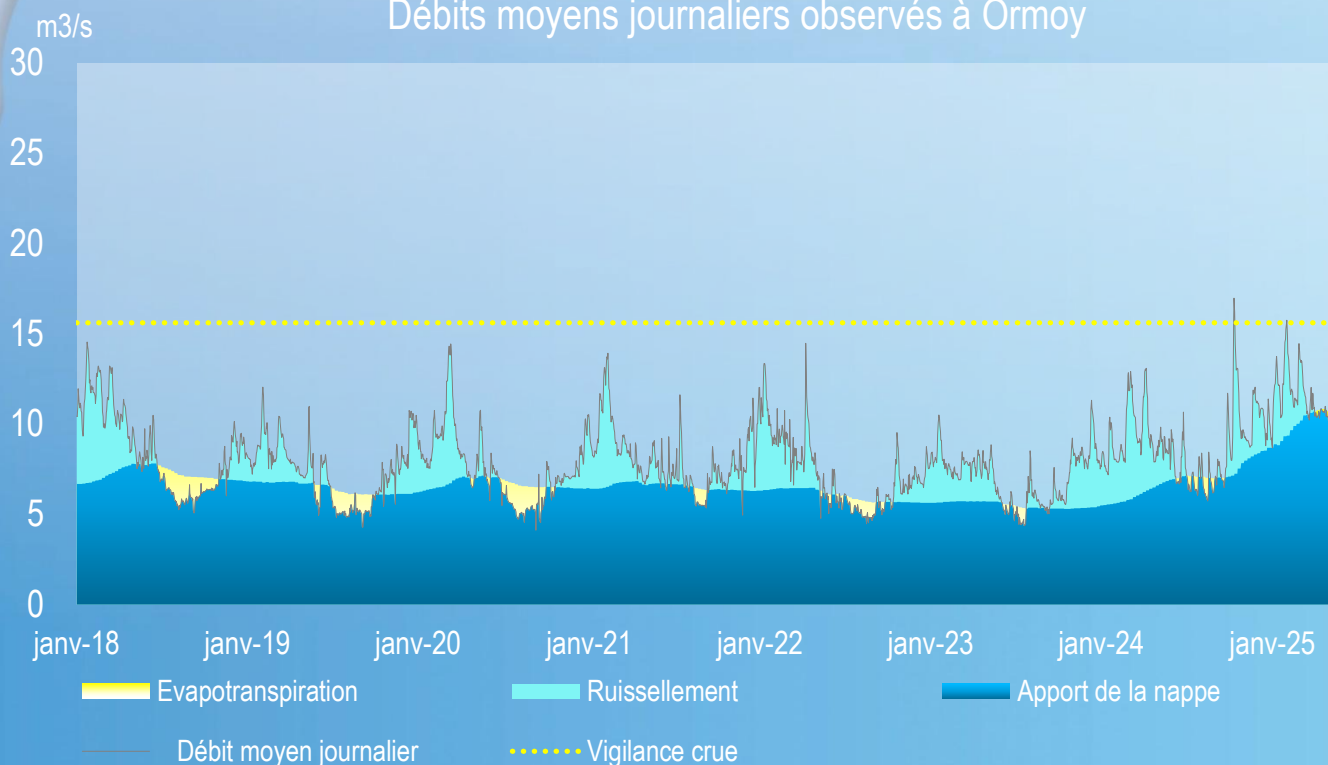
Cela fait à présent 3 semaines consécutives que l'indice de la nappe de Beauce est en diminution. La baisse enregistrée cette semaine est de près de 8 centimètres.

Contrairement à l'année passée où le printemps avait été extrêmement pluvieux, l'installation d'un temps plus sec sur les mois d'avril et de mai permet à la nappe de basculer progressivement dans son cycle estival de décharge. Pour rappel, cette ressource fait également l'objet de nombreux prélèvements agricoles pour l'irrigation qui ont une influence sur le battement du niveau de la nappe en période estivale.

Valeur au
13/05/2025
9.7 m³/s

L'ESSONNE

Débits moyens journaliers observés à Ormoy



Prévisions de la semaine

	Mercredi	Jeudi	Vendredi	Samedi	Dimanche	Lundi	Mardi
Débit prévu à Ormoy (m ³ /s)	10.6	10.3	10.5	10.6	10.5	10.5	10.5
CRUE/ETIAGE							

Malgré le passage de quelques cellules orageuses le week-end dernier, les cumuls pluviométriques ont été modestes et n'ont pas entraîné de nette augmentation sur les débits de l'Essonne.

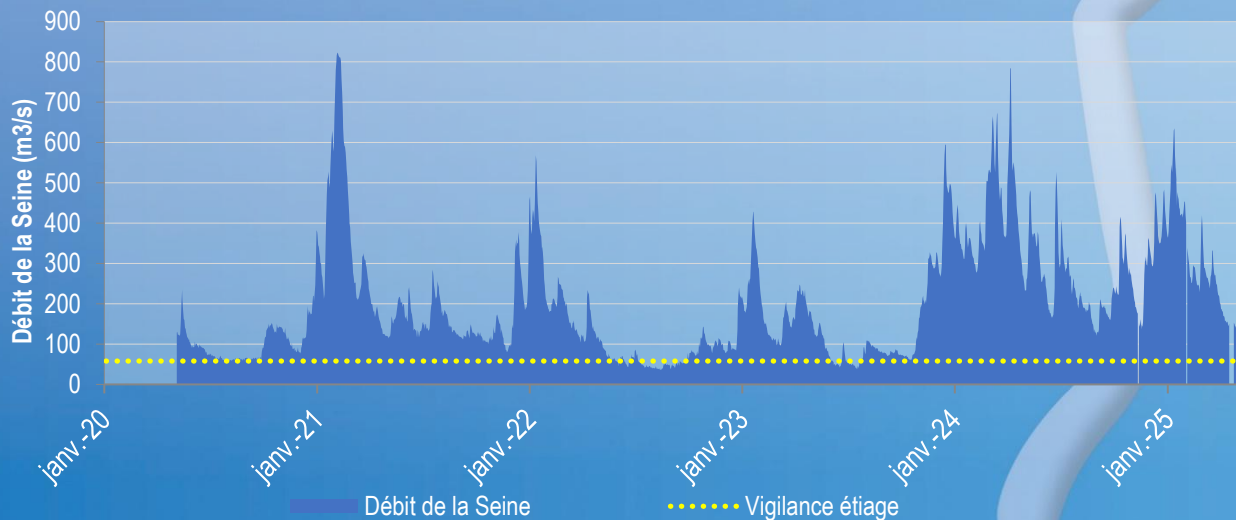
Sur les différentes stations du territoire on observe les tendances suivantes par rapport à la semaine passée :

- Boulancourt : dernier relevé le 14/05 à 16h avec un débit à 2.47 m³/s, tendance à la baisse,
- Guigneville-sur-Essonne : dernier relevé le 14/05 à 16h avec un débit à 5.15 m³/s, stable,
- Ballancourt-sur-Essonne : dernier relevé le 07/05 à 16h20 avec un débit à 9.23 m³/s, stable.

Valeur au
13/05/2025
113 m³/s



Débit moyen journalier de la Seine à Saint-Fargeau-Ponthierry (Source : Vigicrues)



Après plusieurs semaines de diminution constante, le débit de la Seine s'est stabilisé depuis la semaine passée, avec une valeur moyenne autour de 100 m³/s.

Les prévisions sont visibles sur le site de Vigicrue : <https://www.vigicrues.gouv.fr/niv2-bassin.php?CdEntVigiCru=7>

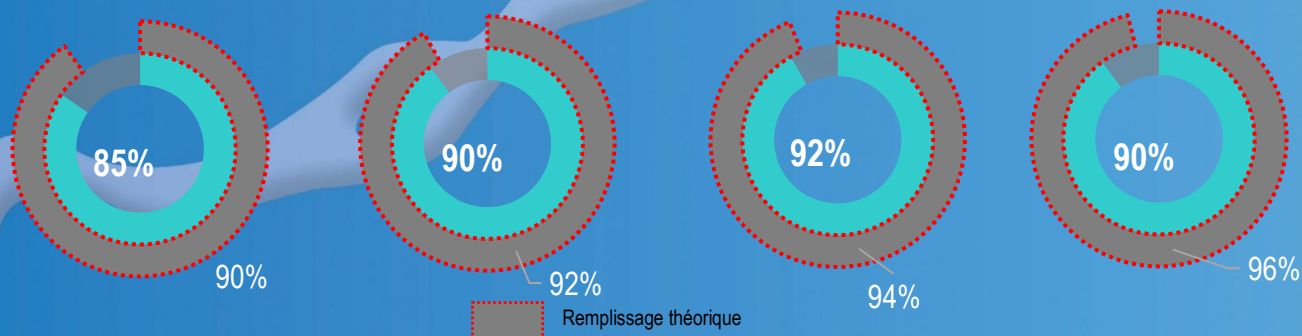
REPLISSAGE DES GRANDS LACS RESERVOIRS

Lac de la Marne

Lacs de l'Aube

Lac de Seine

Lac de l'Yonne



Le remplissage des grands lacs reste stable cette semaine. On note que les différents lacs présentent des taux de remplissage effectifs légèrement inférieurs aux taux de remplissage théorique pour la période, en particulier le lac de la Marne.

*Le casier pilote de la Bassée a été vidangé afin de permettre aux entreprises de construction de corriger le dispositif de drainage de la digue. Il sera remis en eau une fois que les travaux seront terminés.

TRAVAUX

Légende



Travaux Milieux Aquatiques



Travaux Assainissement



Travaux Eau Potable



Corbeil-Essonnes

Moulin de la Papeterie

-Travaux de rétablissement des continuités écologiques et restauration hydromorphologique des berges de la rivière Essonne sur le bief du moulin

22/06/2024-30/05/2025 (en cours)

Rue du Trou Patrix et Rue des Remparts

-Travaux de confortement des berges de la rivière Essonne

15/07/2024-30/05/2025 (en cours)

Grands Moulins de Corbeil

Mise en place d'un batardeau pour inspection approfondie de la vanne du site en prévision de sa restauration

02/06/2025-06/06/2025 (à venir)