



JEUDI



5-15 km/h

0.0
mm

T_{min} : 10°C T_{max} : 24°C

DIMANCHE



5-15 km/h

1.5
mm

T_{min} : 16°C T_{max} : 22°C

VENDREDI



5-10 km/h

0.0
mm

T_{min} : 15°C T_{max} : 28°C

LUNDI



5-10 km/h

0.3
mm

T_{min} : 12°C T_{max} : 21°C

SAMEDI



5-10 km/h

2.2
mm

T_{min} : 16°C T_{max} : 26°C

MARDI



5-25 km/h

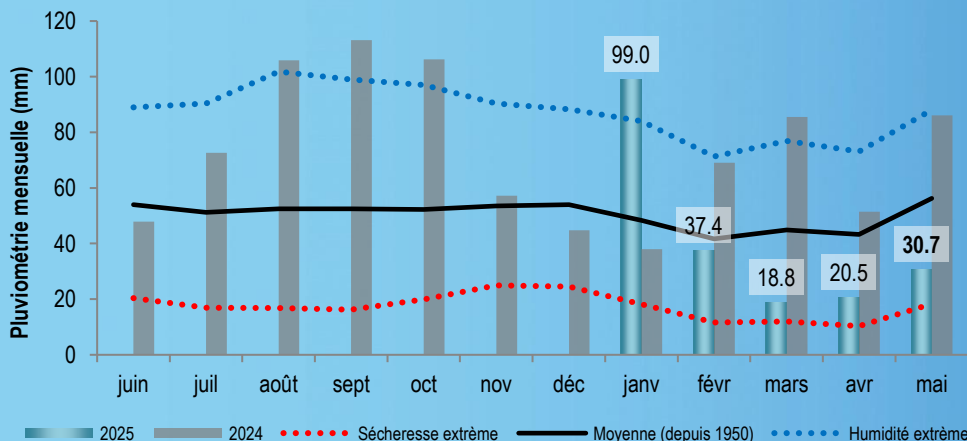
1.0
mm

T_{min} : 13°C T_{max} : 23°C

La semaine à venir sera globalement assez similaire à la semaine passée. Le temps sera maussade avec un ciel bien couvert. Seule la journée de vendredi permettra au soleil de faire quelques apparitions. Quelques épisodes pluvieux sont prévus pour ce week-end avec un cumul total qui ne devrait pas excéder les 5 mm sur l'ensemble du week-end.

Les températures sont en légère hausse le matin, en particulier ce week-end où les minimales attendues seront de 16°C. L'après-midi, après une hausse jusqu'à 28°C vendredi, le thermomètre diminuera de près de 6°C en moyenne.

Le vent de secteur ouest restera présent au moins jusqu'à la semaine prochaine avec des rafales qui ne dépasseront pas les 25 km/h en moyenne.



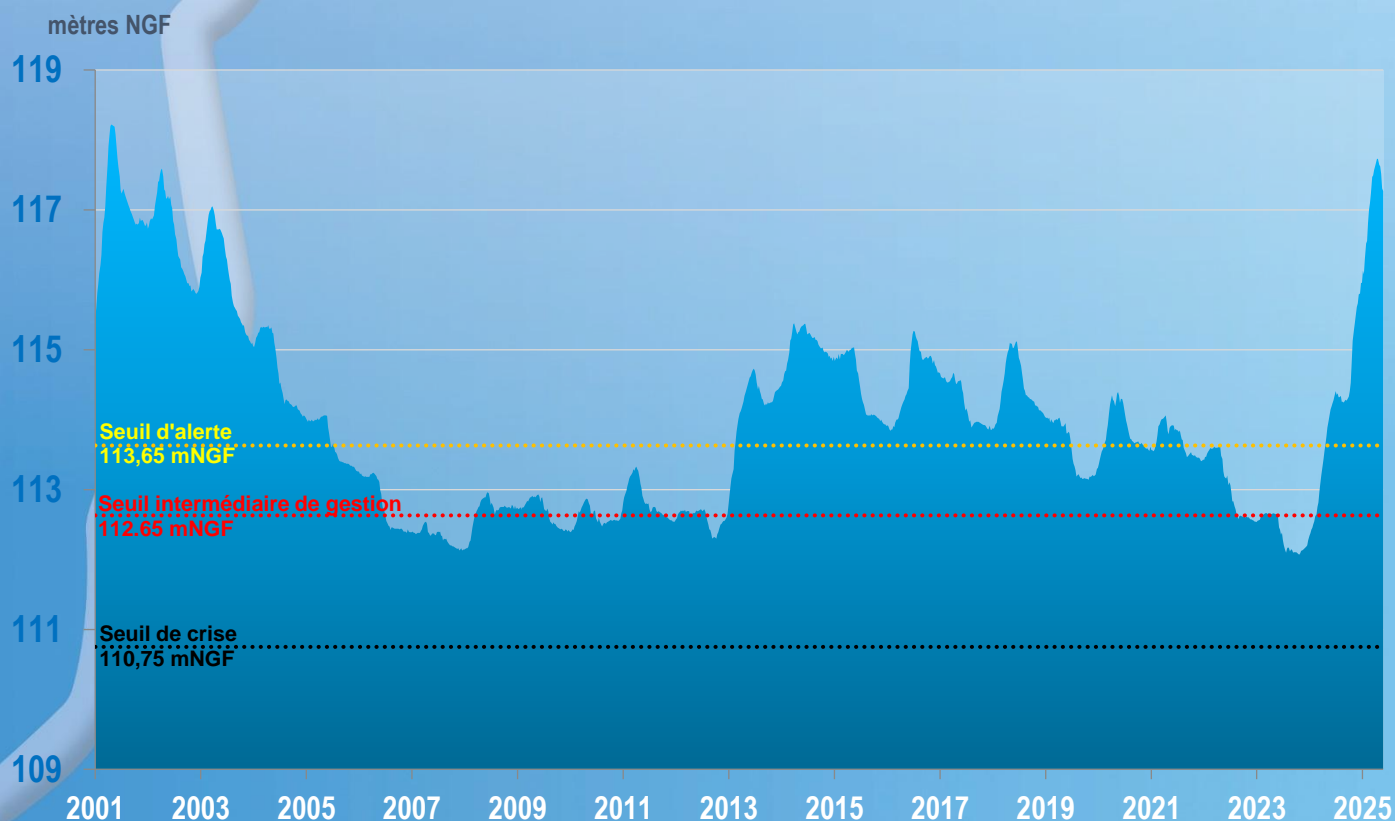
Conformément à ce qu'il était attendu, le cumul pluviométrique a augmenté depuis la semaine passée et atteint à présent environ 31 mm.

Cette valeur reste inférieure à la moyenne mensuelle attendue pour le mois de mai, qui devrait se conclure ce week-end par un certain déficit pluviométrique.

Valeur au
25/05/2025
117.27 mNGF
- 4 cm



Niveau de recharge de la nappe



TENDANCE DU SUIVI PIEZOMETRIQUE DU SIARCE au 7 mai 2025



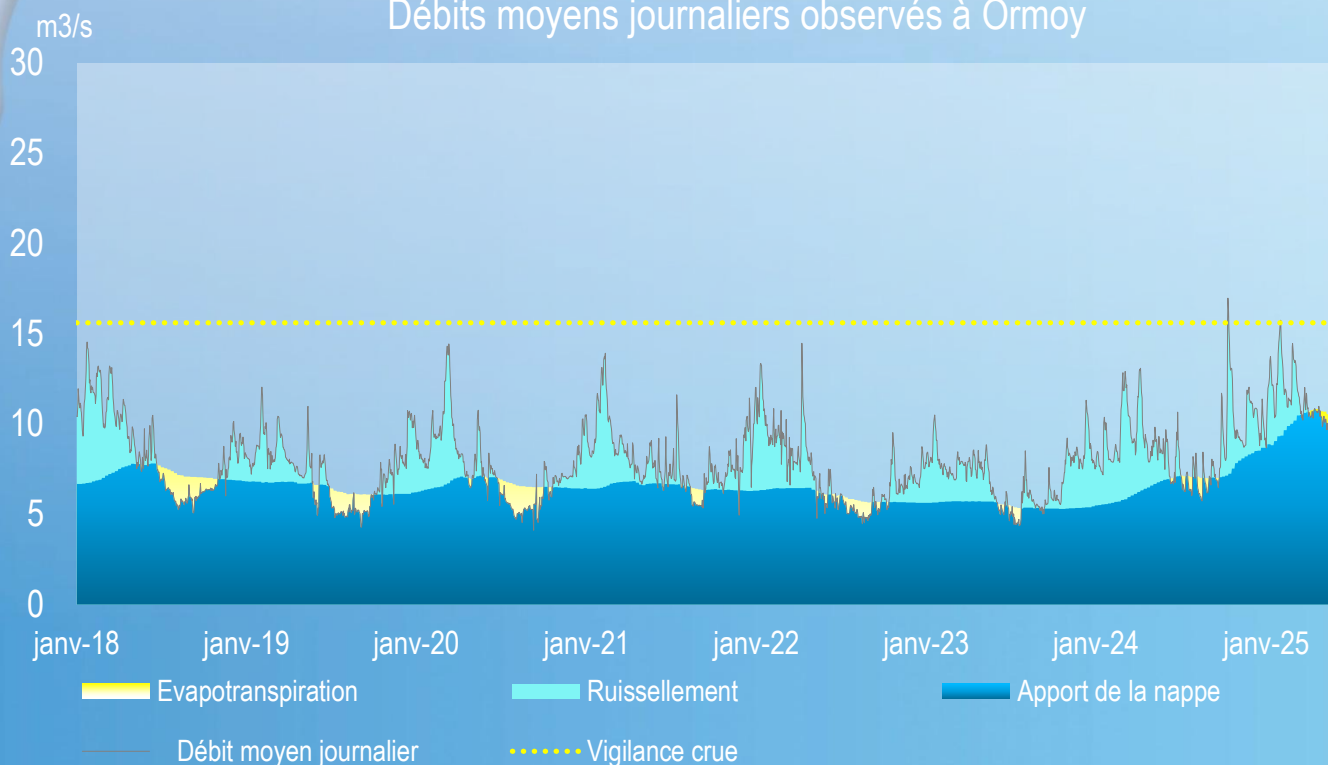
Le temps plus instable qui s'est installé sur le territoire depuis la semaine passée a conduit assez logiquement à un net ralentissement de la décharge de la nappe. L'indice de la nappe de Beauce a diminué de quatre centimètres depuis la semaine passée.

Compte tenu des prévisions météorologiques des prochains jours, une décharge relativement lente devrait se poursuivre.

Valeur au
27/05/2025
9.6 m³/s



Débits moyens journaliers observés à Ormoy



Prévisions de la semaine

	Mercredi	Jeudi	Vendredi	Samedi	Dimanche	Lundi	Mardi
Débit prévu à Ormoy (m ³ /s)	10.4	10.4	10.5	10.6	10.9	10.9	10.9
CRUE/ETIAGE							

Un évènement pluviométrique d'environ 20 mm a eu lieu ce week-end sur l'amont du bassin versant, ce qui a entraîné une réponse de l'Essonne qui évacue actuellement l'eau apportée de l'amont. Les niveaux sont donc en hausse par rapport à la semaine passée.

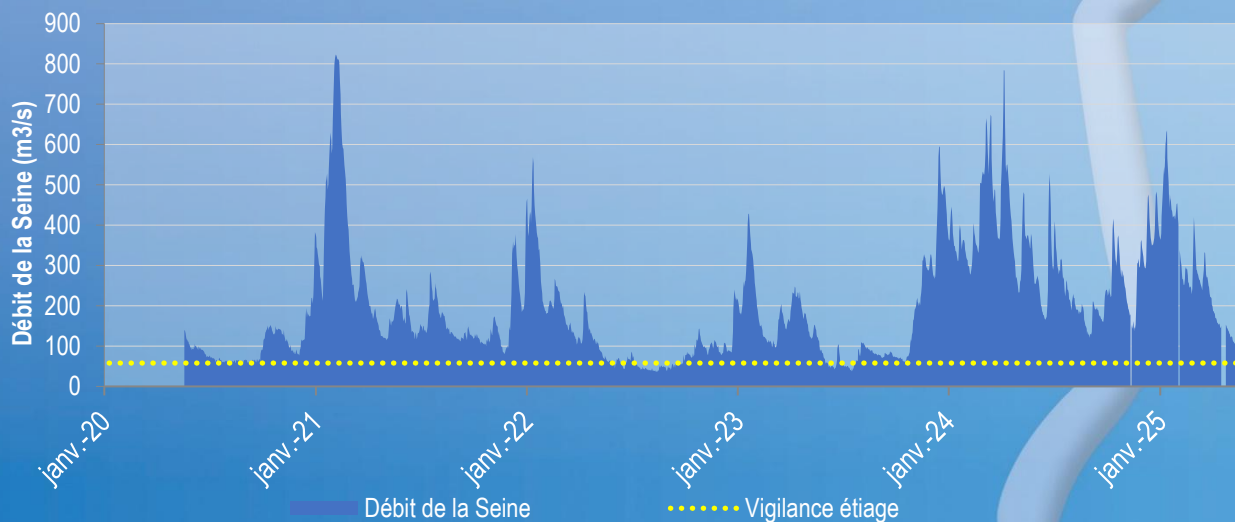
Sur les différentes stations du territoire on observe les tendances suivantes par rapport à la semaine passée :

- Boulancourt : dernier relevé le 28/05 à 10h avec un débit à 2.55 m³/s, tendance à la hausse,
- Guigneville-sur-Essonne : dernier relevé le 28/05 à 11h avec un débit à 4.81 m³/s, tendance à la baisse,
- Ballancourt-sur-Essonne : dernier relevé le 28/05 à 11h20 avec un débit à 9.39 m³/s, stable.

Valeur au
27/05/2025
91 m³/s



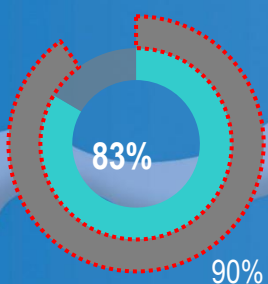
Débit moyen journalier de la Seine à Saint-Fargeau-Ponthierry (Source : Vigicrues)



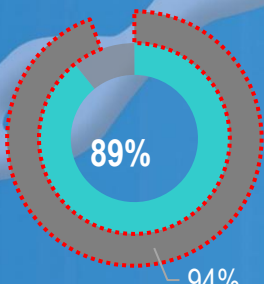
Le débit de la Seine est resté stable depuis la semaine passée et se maintient entre 90 et 100 m³/s en moyenne.
Les prévisions sont visibles sur le site de Vigicrue : <https://www.vigicrues.gouv.fr/niv2-bassin.php?CdEntVigiCru=7>

REPLISSAGE DES GRANDS LACS RESERVOIRS

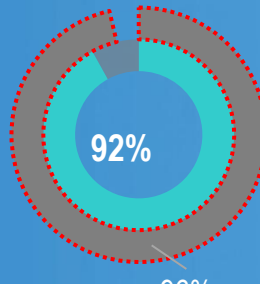
Lac de la Marne



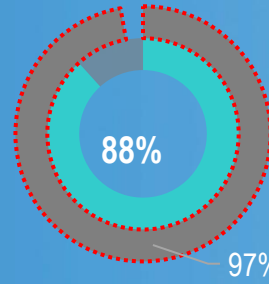
Lacs de l'Aube



Lac de Seine



Lac de l'Yonne



Remplissage théorique

Les grands lacs réservoirs présentent aujourd'hui des taux de remplissage inférieurs aux valeurs attendues pour cette période de l'année. La vidange des différents sites a été amorcée afin de pouvoir éventuellement anticiper la survenue d'une crue dans les prochaines semaines.

*Le casier pilote de la Bassée a été vidangé afin de permettre aux entreprises de construction de corriger le dispositif de drainage de la digue. Il sera remis en eau une fois que les travaux seront terminés.

TRAVAUX

Légende



Travaux Milieux Aquatiques



Travaux Assainissement



Travaux Eau Potable



Corbeil-Essonnes

Moulin de la Papeterie

-Travaux de rétablissement des continuités écologiques et restauration hydromorphologique des berges de la rivière Essonne sur le bief du moulin

22/06/2024-30/05/2025 (en cours)

Rue du Trou Patrix et Rue des Remparts

-Travaux de confortement des berges de la rivière Essonne

15/07/2024-30/05/2025 (en cours)

Grands Moulins de Corbeil

Mise en place d'un batardeau pour inspection approfondie de la vanne du site en prévision de sa restauration

02/06/2025-06/06/2025 (à venir)