



JEUDI



Rafales jusqu'à 45 km/h

1.5 mm

T_{min} : 16°C T_{max} : 26°C

DIMANCHE



10 km/h

0.0 mm

T_{min} : 23°C T_{max} : 34°C

VENDREDI



5-10 km/h

0.1 mm

T_{min} : 18°C T_{max} : 29°C

LUNDI



5-10 km/h

0.0 mm

T_{min} : 24°C T_{max} : 38°C

SAMEDI



5-10 km/h

0.0 mm

T_{min} : 18°C T_{max} : 32°C

MARDI



10-15 km/h

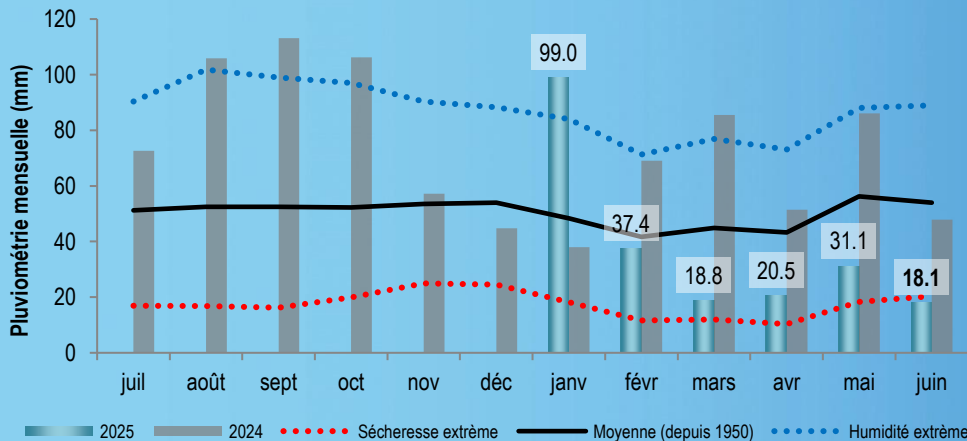
0.0 mm

T_{min} : 22°C T_{max} : 34°C

Une vigilance orange a été activée sur l'Île-de-France pour des orages violents mercredi en fin d'après-midi. Une vigilance jaune a également été activée vis-à-vis du risque « canicule ». Après deux jours de répit jeudi et vendredi, le territoire retrouvera un soleil de plomb au moins jusqu'au milieu de la semaine prochaine.

Après un premier pic de chaleur mercredi après-midi et une température attendue de 38°C, l'arrivée des orages en fin de journée conduira à une baisse de 10°C jeudi et vendredi. Dès samedi le thermomètre repartira à la hausse avec des maximales de 32 à 38°C.

Il est possible que les orages susceptibles d'éclater mercredi en fin de journée soient accompagnés de rafales de vent jusqu'à 70 km/h voire 100 km/h localement. Dès jeudi les rafales s'atténueront et le vent basculera de secteur ouest en secteur ouest.



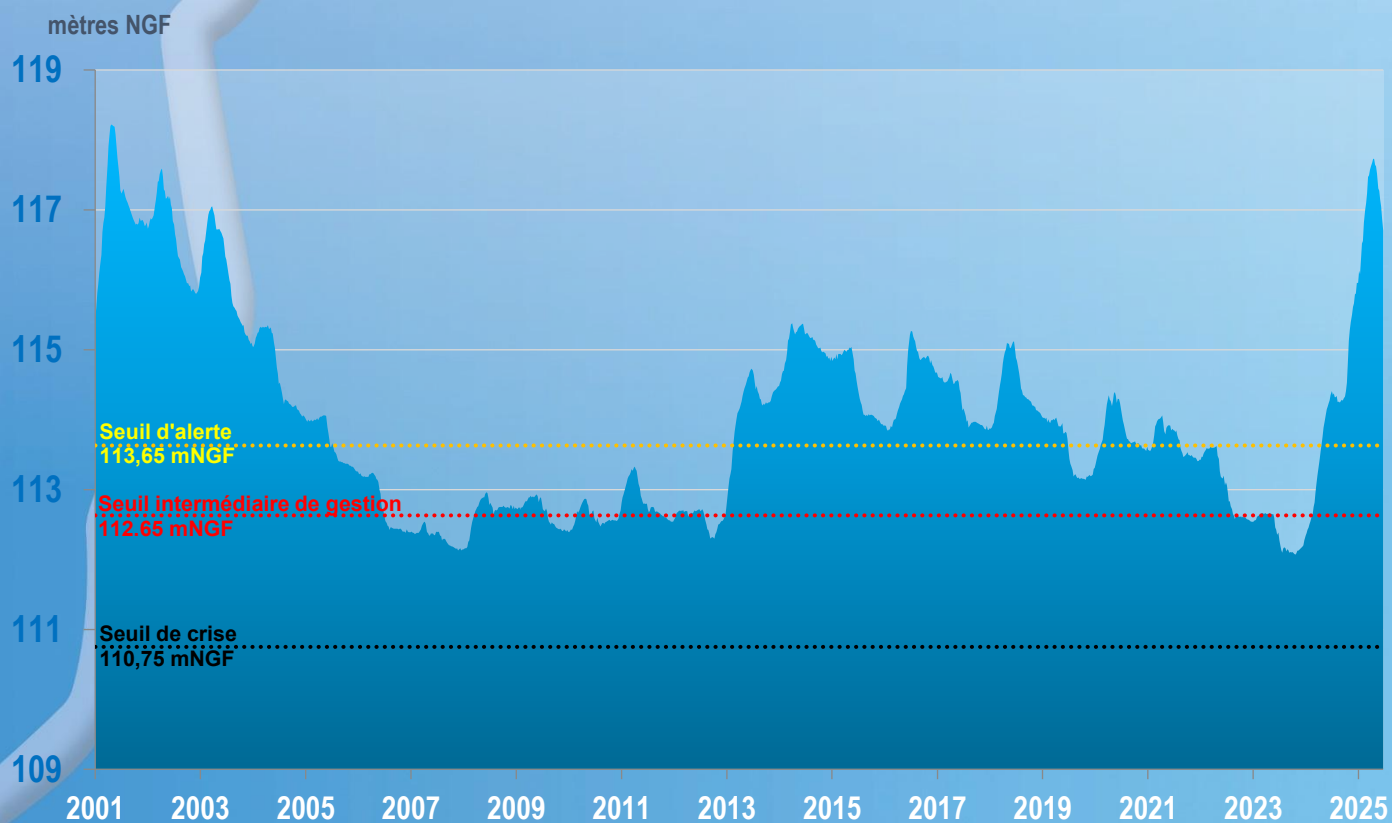
En fonction des cumuls pluviométriques dus aux orages attendus dans la soirée, nous saurons si le mois de juin accuse un déficit pluviométrique, à l'image des mois précédents.

Bien que les apports en eau via les cellules orageuses puissent être importants, ces pluies ont rarement un impact sur la ressource en eau, car leur intensité provoque des phénomènes de ruissellement et une évacuation rapide de l'eau vers le réseau hydrographique.

Valeur au
22/06/2025
116.71 mNGF
- 16 cm



Niveau de recharge de la nappe



TENDANCE DU SUIVI PIEZOMETRIQUE DU SIARCE au 7 mai 2025

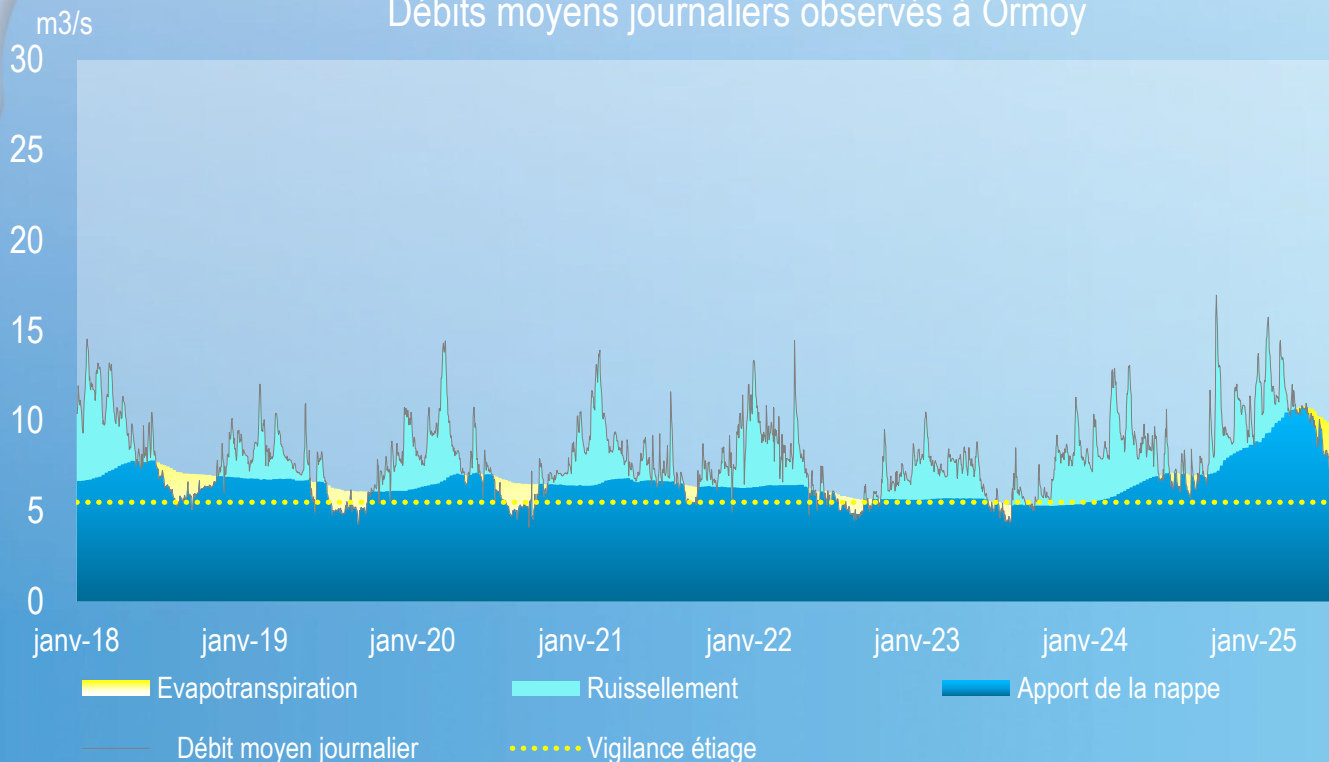


La situation est exactement la même que la semaine passée avec une forte baisse de l'indice de la nappe de Beauce de 16 centimètres. Par rapport au maximum mesuré au printemps, l'indice a perdu 1 mètre en quelques semaines.

Valeur au
24/06/2025
6.5 m³/s



Débits moyens journaliers observés à Ormoy



Prévisions de la semaine

	Mercredi	Jeudi	Vendredi	Samedi	Dimanche	Lundi	Mardi
Débit prévu à Ormoy (m ³ /s)	7.4	7.6	8.0	8.0	8.0	8.0	8.0
CRUE/ETIAGE							

La diminution du débit de l'Essonne se poursuit. La baisse la plus marquée est enregistrée sur les stations les plus en aval, en Ballancourt et Ormoy.

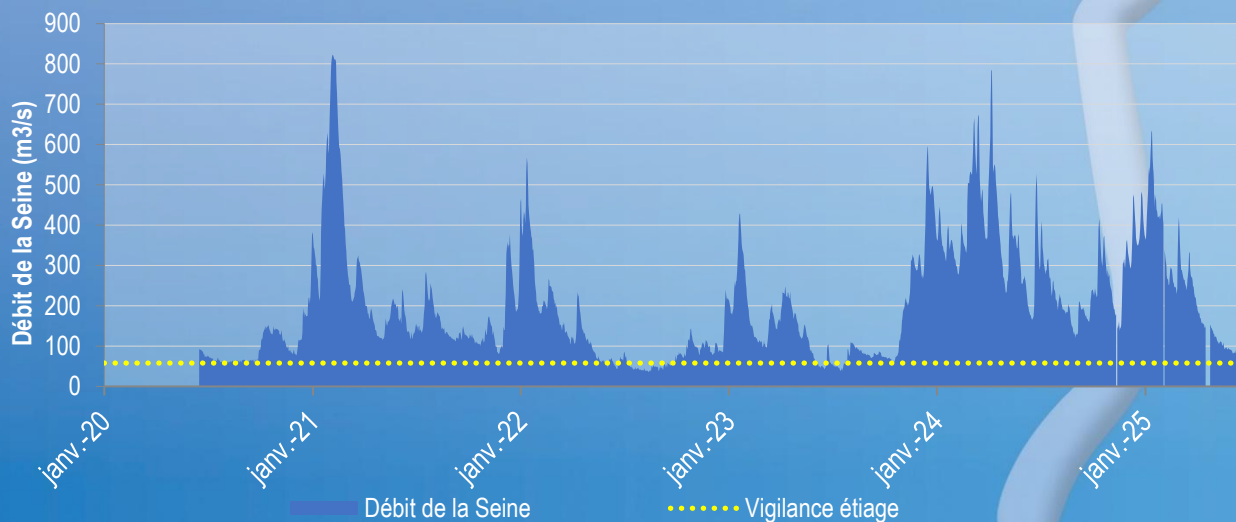
Sur les différentes stations du territoire on observe les tendances suivantes par rapport à la semaine passée :

- Boulancourt : dernier relevé le 25/06 à 10h avec un débit à 1.68 m³/s, diminution progressive,
- Guigneville-sur-Essonne : dernier relevé le 25/06 à 11h avec un débit à 4.37 m³/s, stable,
- Ballancourt-sur-Essonne : dernier relevé le 25/06 à 11h20 avec un débit à 6.98 m³/s, diminution progressive.

Valeur au
24/06/2025
63 m³/s



Débit moyen journalier de la Seine à Saint-Fargeau-Ponthierry (Source : Vigicrues)



Le débit moyen de la Seine, bien que variable selon les manœuvres des écluses, a encore diminué par rapport à la semaine passée. La valeur moyenne mesurée ce mercredi est de 63 m³/s. Si la situation persiste, il est probable que les premiers arrêtés de sécheresse soient lancés dans les prochaines semaines.

Les prévisions sont visibles sur le site de Vigicrue : <https://www.vigicrues.gouv.fr/niv2-bassin.php?CdEntViqiCru=7>

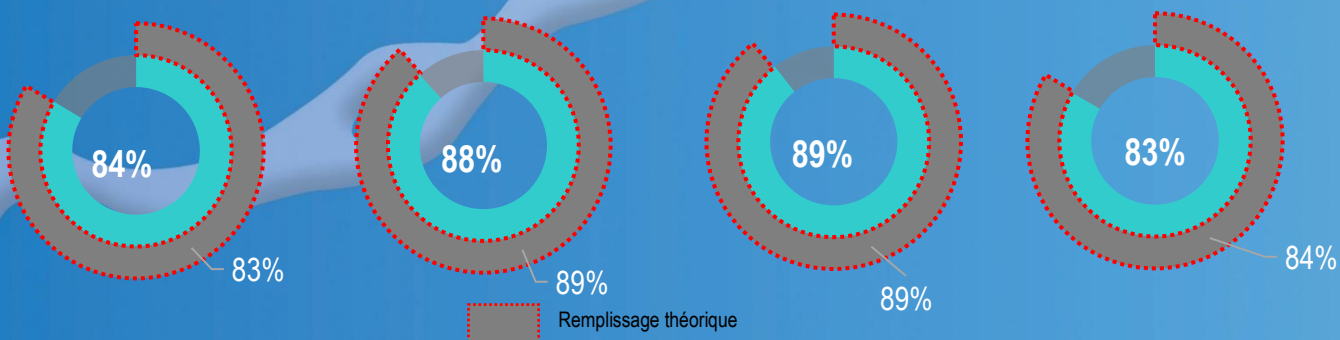
REPLISSAGE DES GRANDS LACS RESERVOIRS

Lac de la Marne

Lacs de l'Aube

Lac de Seine

Lac de l'Yonne



La situation des grands lacs réservoirs est restée stable depuis la semaine passée. Les taux de remplissage restent supérieurs à 80% en prévision du soutien d'étiage dans les prochains mois. Une tranche de réserve est conservée et peut être mobilisée pour stocker temporairement de l'eau en cas de crue.

TRAVAUX

Légende



Travaux Milieux Aquatiques



Travaux Assainissement



Travaux Eau Potable



Corbeil-Essonnes

Quai Appont Paris

Réalisation de sondages géotechniques le long du quai pour étudier la stabilité de la murette anti-cruée et des berges de Seine.

12/06/2025-20/06/2025 (en cours)

Boutigny-sur-Essonnes

Entretien des trois bassins de rétention des eaux pluviales : débroussaillage, abattage, évacuation des déchets et pose d'une nouvelle clôture.

23/06/2025-27/06/2025 (en cours)