



JEUDI



10-20 km/h

1.2

mm

T_{min} : 2°C T_{max} : 5°C

DIMANCHE



5 à 10 km/h

1.2

mm

T_{min} : 4°C T_{max} : 8°C

VENDREDI



5 à 20 km/h

2.9

mm

T_{min} : 6°C T_{max} : 9°C

LUNDI



Rafales jusqu'à
50 km/h

0.4

mm

T_{min} : 2°C T_{max} : 7°C

SAMEDI



Rafales jusqu'à
50 km/h

4.6

mm

T_{min} : 5°C T_{max} : 10°C

MARDI



Rafales jusqu'à
65 km/h

1.9

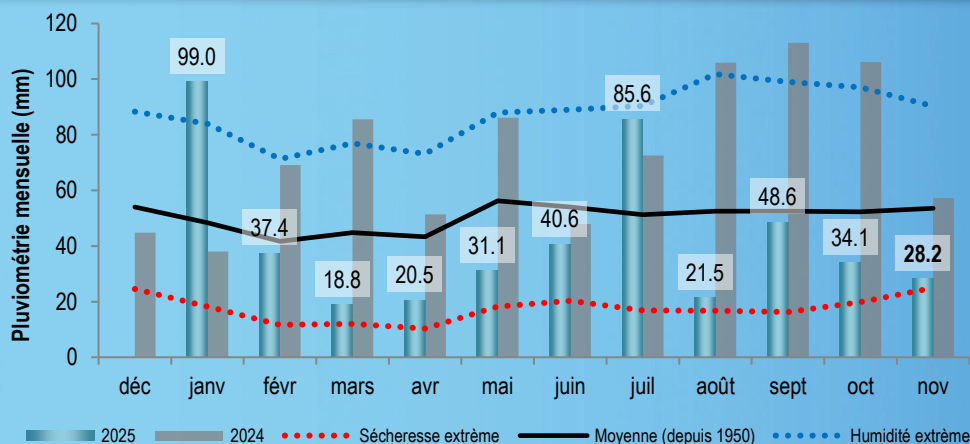
mm

T_{min} : 6°C T_{max} : 9°C

Le ciel restera couvert jusqu'à la fin de la semaine. Quelques épisodes pluvieux sont possibles vendredi et samedi avant le retour du soleil dimanche. Les prévisions sont à confirmer pour la semaine prochaine. Pour le moment, le début de la semaine s'annonce plutôt ensoleillé avant le retour d'une perturbation très active en seconde partie de semaine.

Après plusieurs journées où le thermomètre est nettement descendu sous la barre des 0°C, une légère hausse est attendue dans les jours à venir. Les minimales sont attendues autour de 2 à 6°C tandis que les maximales ne dépasseront pas les 10°C.

Les rafales du sud-ouest ne dépasseront pas les 20 km/h, quelques rafales jusqu'à 50 km/h seront possibles samedi. Le vent bascule en secteur sud à partir de lundi et se renforce notablement avec des rafales jusqu'à 65 km/h.



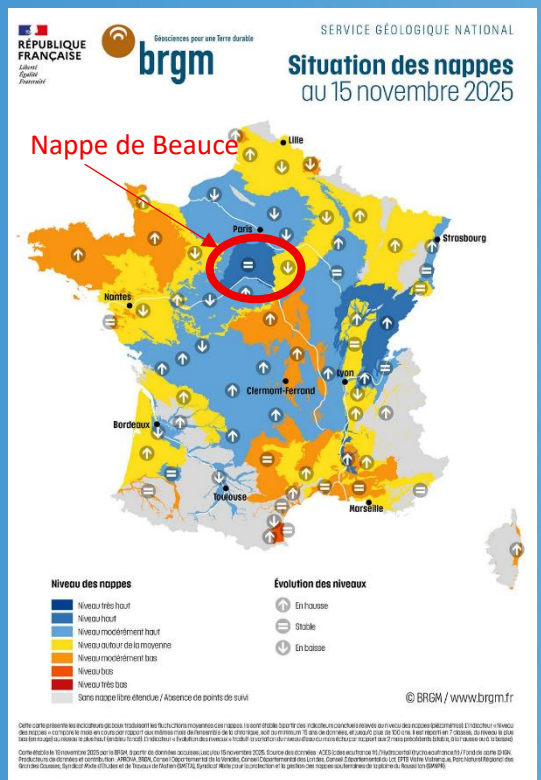
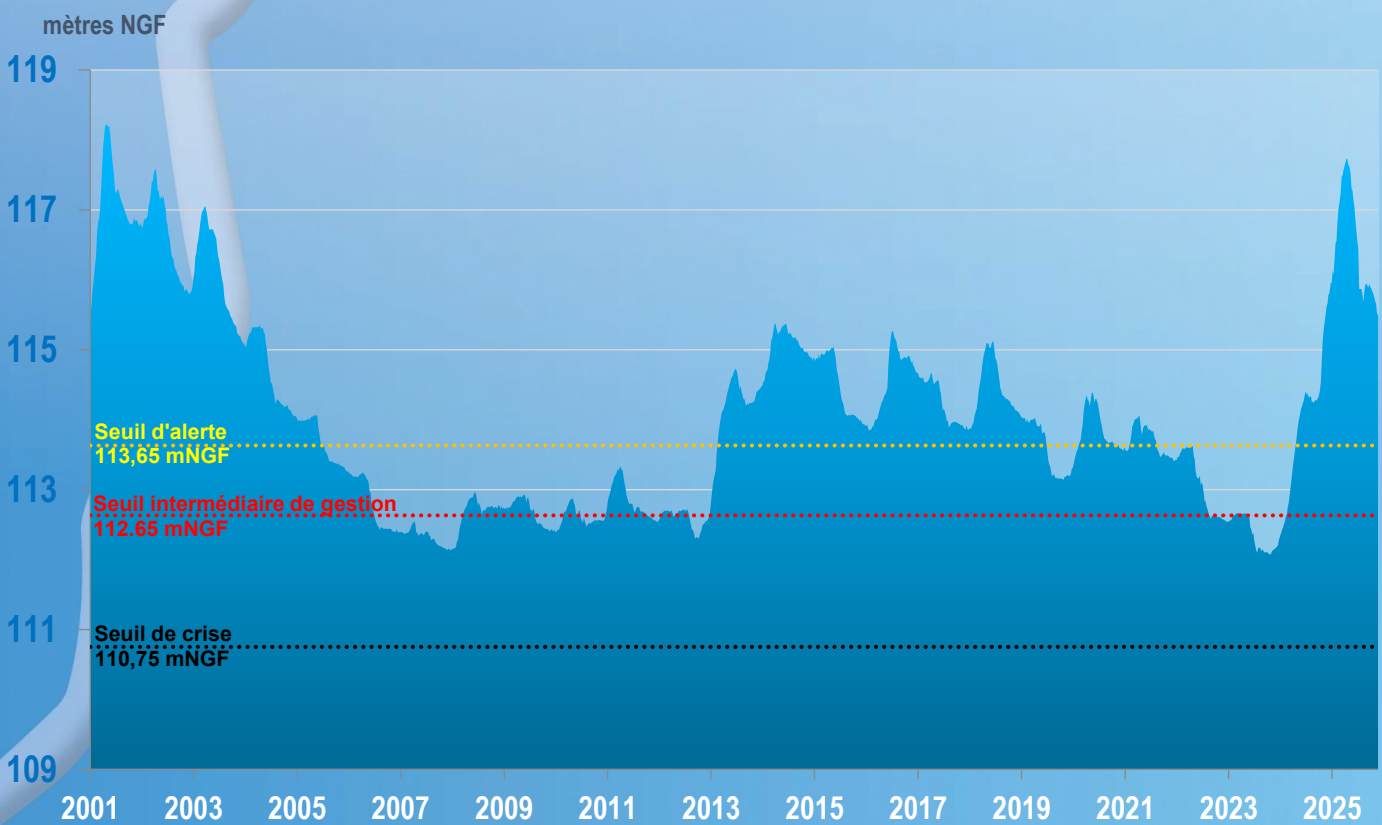
Les cumuls pluviométriques de ces derniers jours ont été moins importants qu'initialement prévus. Les précipitations ont eu lieu à la fois sous forme de neige et de pluie, avec des cumuls variables de 10 à 20 mm selon les secteurs.

Peu de pluie est attendue dans les prochains jours aussi le mois de novembre s'achèvera probablement sur un déficit pluviométrique.

Valeur au
23/11/2025
115.50 mNGF
- 0 cm

NAPPE DE BEAUCE

Niveau de recharge de la nappe



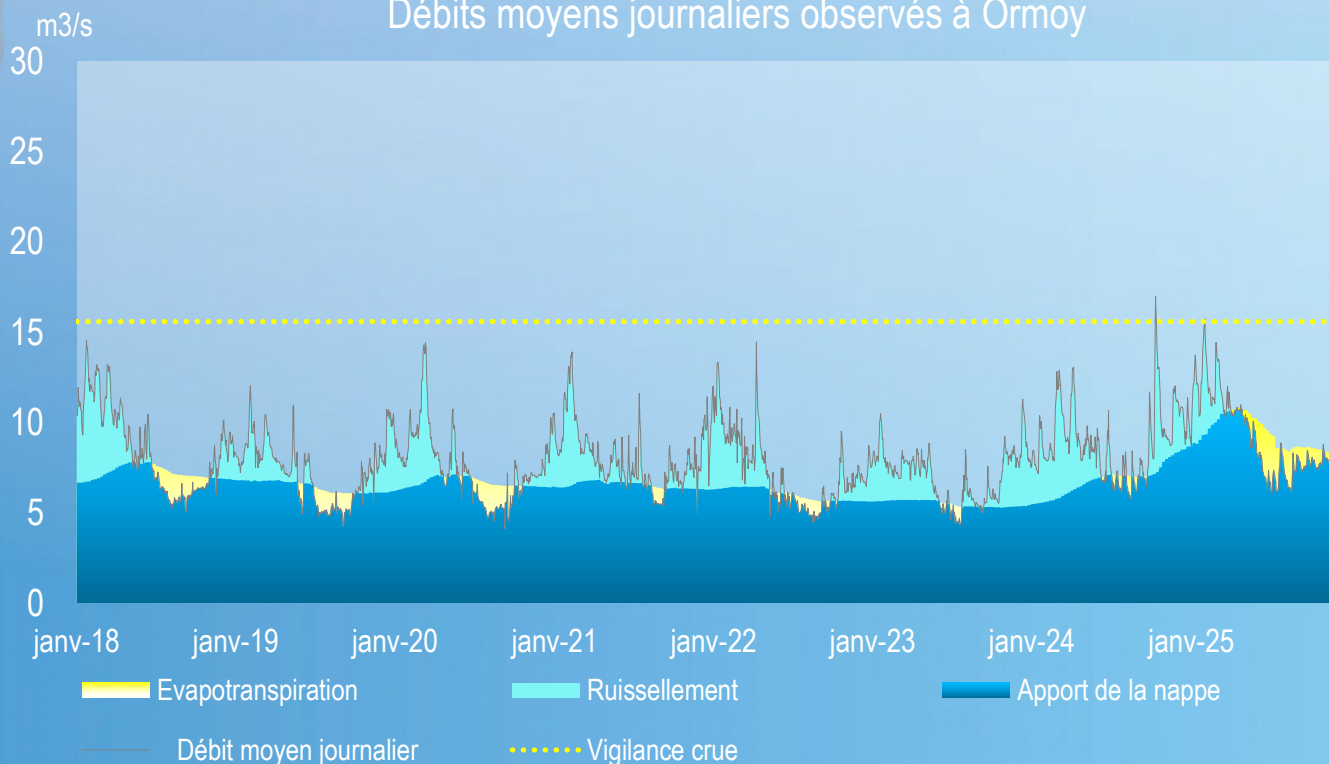
La mise à jour de l'indice par rapport à la semaine passée a permis de mettre en évidence une stabilisation de la situation hydrogéologique à l'échelle de la nappe de Beauce. La période de recharge n'est pas encore enclenchée.

Au niveau national, la situation globale des nappes est similaire à celle de la Beauce avec une stabilisation de la situation par rapport au bulletin de situation du 1^{er} novembre.

Valeur au
26/11/2025
9.7 m³/s



Débits moyens journaliers observés à Ormoy



Prévisions de la semaine

	Mercredi	Jeudi	Vendredi	Samedi	Dimanche	Lundi	Mardi
Débit prévu à Ormoy (m ³ /s)	10.1	10.0	10.1	10.6	10.7	10.7	10.8
CRUE/ETIAGE							

Les précipitations sous forme de pluie et/ou de neige ayant touché le territoire ces derniers jours ont conduit à une augmentation très modérée du débit de l'Essonne. La situation s'est stabilisée et les niveaux devraient repartir légèrement à la baisse dans les prochains jours.

Sur les différentes stations du territoire, on observe les tendances suivantes par rapport à la semaine passée :

- Boulancourt : dernier relevé le 26/11 à 15h avec un débit à 1.89 m³/s, stable,
- Guigneville-sur-Essonne : dernier relevé le 26/11 à 15h avec un débit à 4 m³/s, en baisse,
- Ballancourt-sur-Essonne : dernier relevé le 26/11 à 15h40 avec un débit à 9.4 m³/s, en baisse.

LA SEINE

Valeur au
26/11/2025
286 m³/s

Débit moyen journalier de la Seine à Saint-Fargeau-Ponthierry
(Source : Vigicrues)

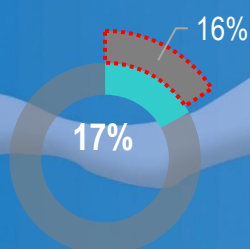


Le débit de la Seine est reparti à la hausse, avec une augmentation du débit de 175 à plus de 280 m³/s. La situation devrait se stabiliser dans les prochains jours.

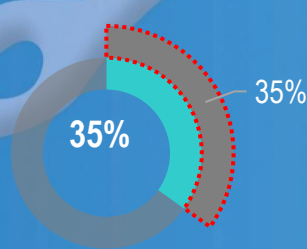
Les prévisions sont visibles sur le site de Vigicrue : <https://www.vigicrues.gouv.fr/niv2-bassin.php?CdEntViqiCru=7>

REPLISSAGE DES GRANDS LACS RESERVOIRS

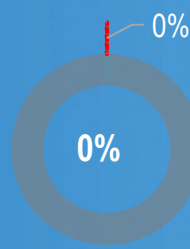
Lac de la Marne



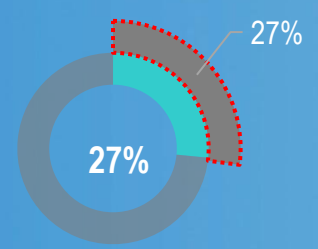
Lacs de l'Aube



Lac de Seine



Lac de l'Yonne



Remplissage théorique

La situation des grands lacs réservoirs est restée stable depuis la semaine passée. Le lac de l'Aube a été très légèrement vidangé tandis que le lac de l'Yonne a été un peu sollicité pour stocker l'eau du fleuve.

Les volumes objectifs sont respectés.

TRAVAUX

Légende



Travaux Milieux Aquatiques



Travaux Assainissement



Travaux Eau Potable



Boissy-sous-Saint-Yon

Rue de Béchevret

Renouvellement du réseau d'eau potable sur 540 ml

18/08/2025-19/12/2025 (en cours)



La Ferté-Alais

Avenue Joliot Curie et Avenue Le Notre

Renouvellement de 250 ml de canalisations

14/08/2025-26/12/2025 (en cours)



Le Malesherbois

D948

Restauration d'une zone humide de 4,5 Ha.

01/09/2025-30/11/2025 (en cours)



Corbeil-Essonnes

Voie des Roches Saint-Jean

Travaux de restauration de la zone humide du cirque naturel de l'Essonne

22/10/2025-28/02/2026 (en cours)

Rue Fernand Laguide

Création d'une chambre à vannes sur le poste de refoulement de Robinson (en cours)

Menecy

Renouvellement des canalisations d'eaux usées et d'eau potable

Avenue Mannassé

03/11/2025-28/11/2025 (en cours)



Guigneville-sur-Essonnes

Marais Pasloup

Opération de réouverture d'une zone de marais entre l'étang et l'Essonne (abattage et débroussaillage)

15/12/2025-30/12/2025 (à venir)