



JEUDI



10-20 km/h

0.0
mm

T_{min} : 6°C T_{max} : 16°C

DIMANCHE



10 km/h

0.0
mm

T_{min} : 5°C T_{max} : 13°C

VENDREDI



10-15 km/h

0.0
mm

T_{min} : 6°C T_{max} : 16°C

LUNDI



5-10 km/h

0.1
mm

T_{min} : 5°C T_{max} : 12°C

SAMEDI



10-15 km/h

0.0
mm

T_{min} : 6°C T_{max} : 15°C

MARDI



5-10 km/h

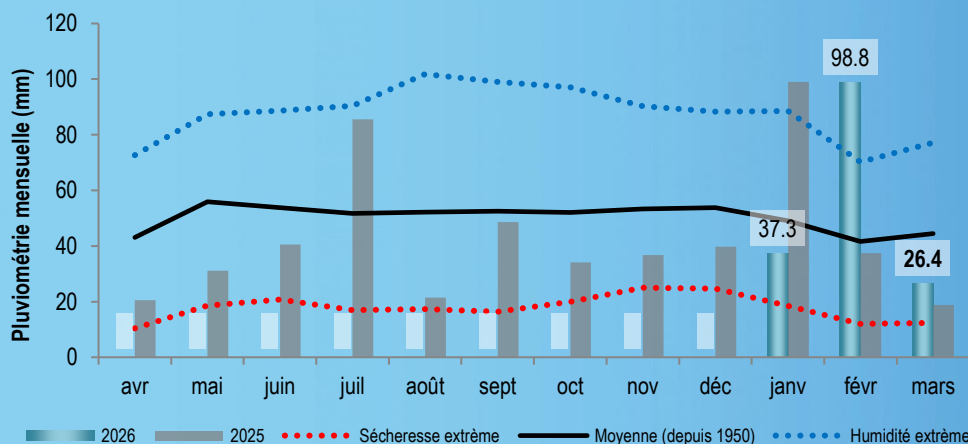
0.3
mm

T_{min} : 6°C T_{max} : 13°C

Le temps restera beau et agréable au moins jusqu'au week-end. Les nuages seront plus nombreux à partir de samedi, mais aucun événement pluvieux n'est prévu dans les jours à venir.

Les températures restent fraîches le matin avec 5 à 6°C. L'après-midi le thermomètre pourra grimper jusqu'à 16°C, soit une valeur supérieure aux normales de saison.

Le vent a basculé en secteur nord-est, avec des rafales moyennes ne dépassant pas les 20 km/h. A partir de dimanche on pourra observer un changement progressif de direction, du nord-est vers l'ouest.



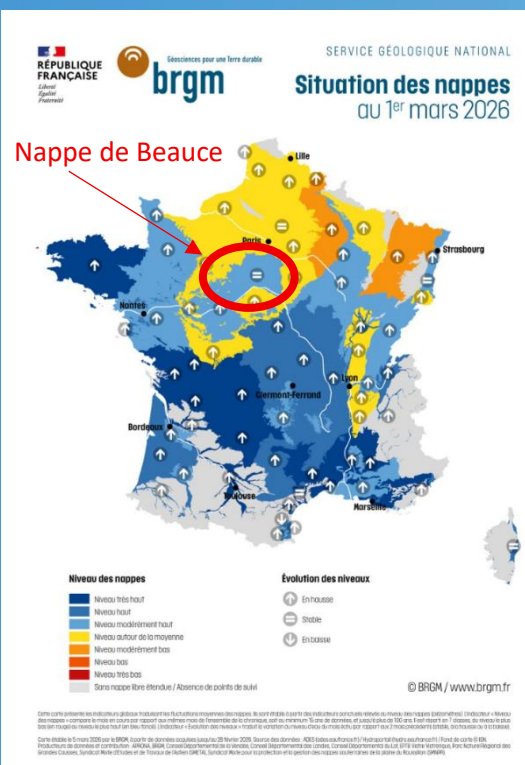
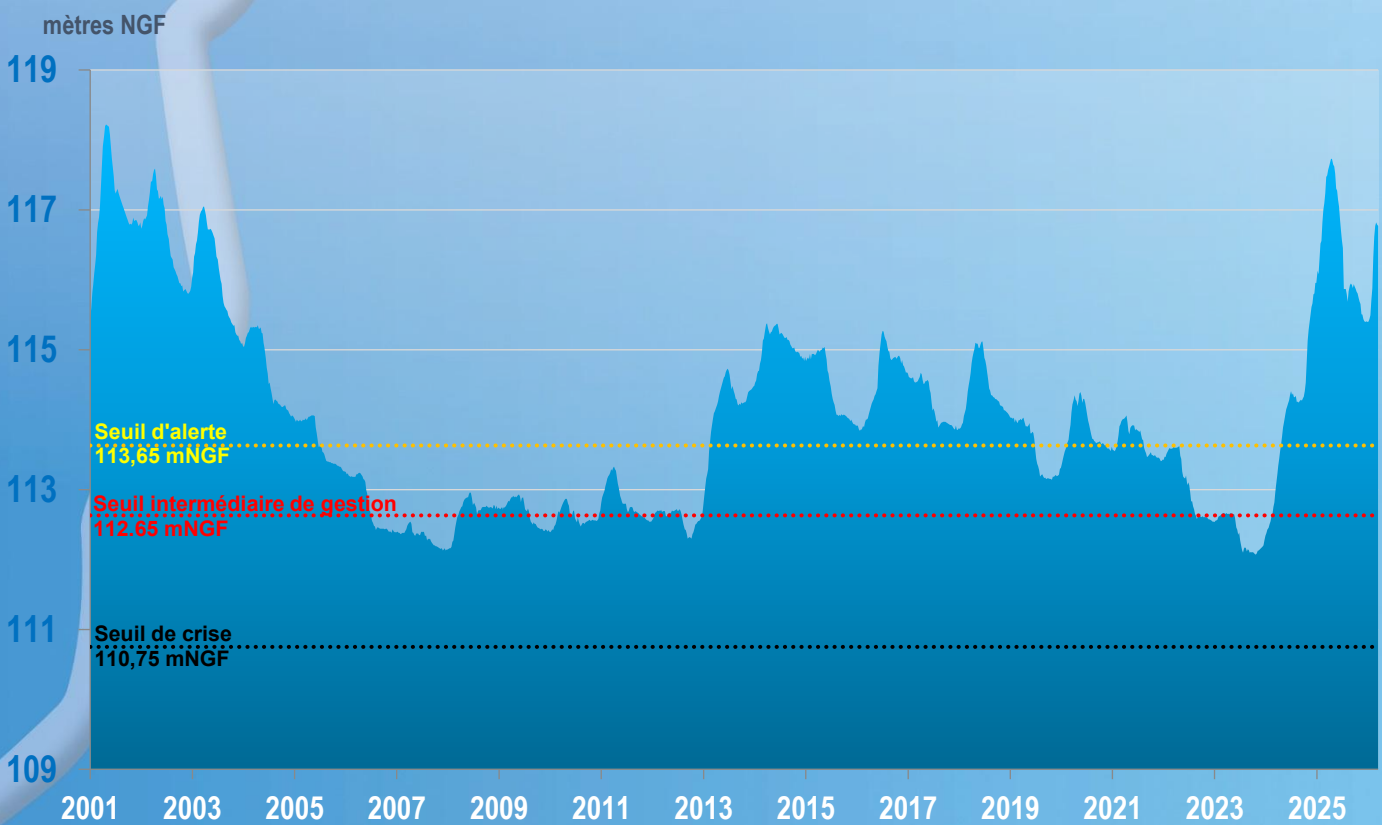
La journée de vendredi dernier a été très arrosée avec des cumuls journaliers enregistrés entre 20 et 30 mm selon les secteurs. Les prochains jours s'annoncent calmes.

En l'absence d'autre événement pluvieux d'ici la fin du mois, le cumul mensuel se maintiendra vraisemblablement en-dessous de la moyenne de mars.

Valeur au
15/03/2026
116.77 mNGF
- 2 cm

NAPPE DE BEAUCE

Niveau de recharge de la nappe



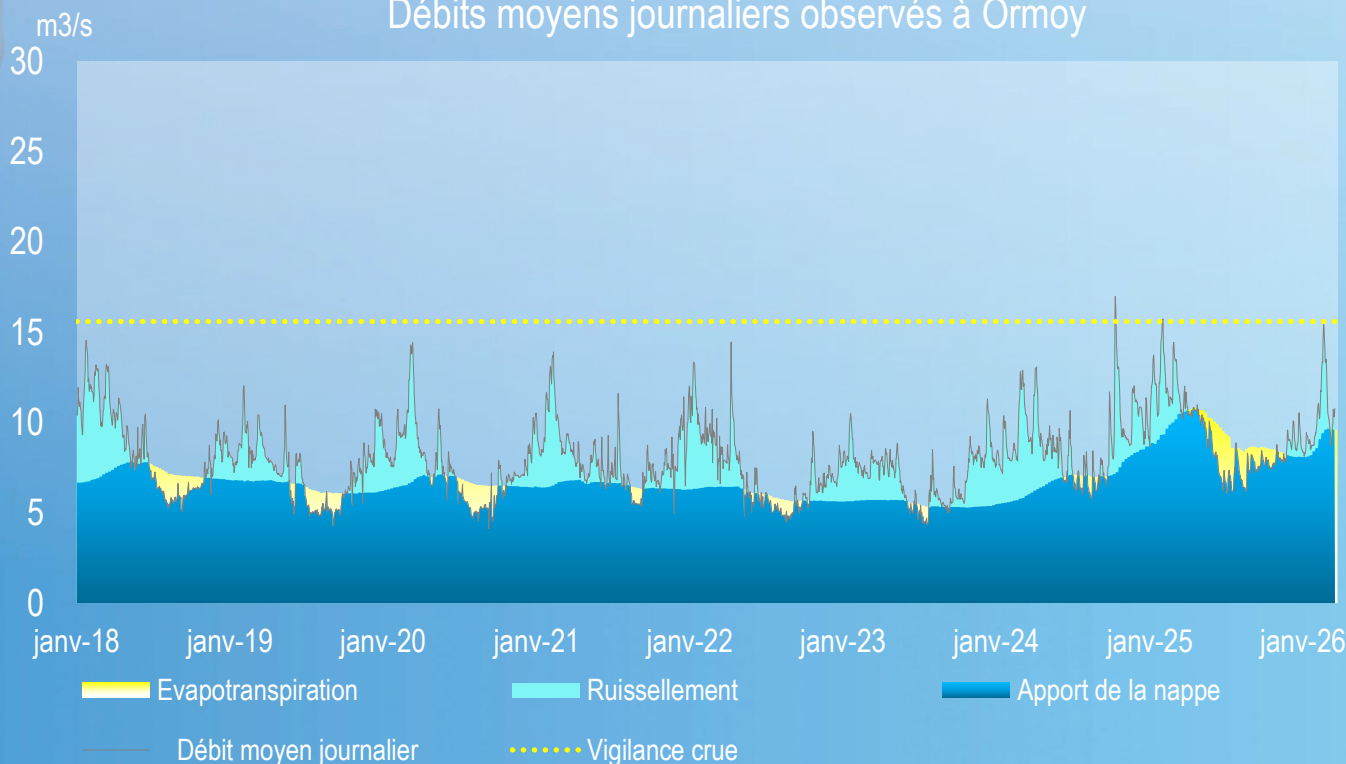
On observe à nouveau cette semaine une légère diminution de l'indice de la nappe de Beauce, qui enregistre une baisse de deux centimètres par rapport à la semaine passée. La fin de la période de recharge approche, mais les prélèvements agricoles n'ont pas encore débuté sur les plateaux de Beauce.

Au niveau national, les nappes présentent un niveau haut, voire très haut pour la saison sur une large moitié sud du territoire. Sur la partie nord, la Beauce est l'une des seules ressources à conserver un niveau supérieur à la moyenne pour la saison.

Valeur au
18/03/2026
10.8 m³/s



Débits moyens journaliers observés à Ormoy



Prévisions de la semaine

	Mercredi	Jeudi	Vendredi	Samedi	Dimanche	Lundi	Mardi
Débit prévu à Ormoy (m ³ /s)	10.6	10.6	10.6	10.5	10.6	10.6	10.6
CRUE/ETIAGE							

La rivière Essonne a connu une réponse très modeste aux pluies intervenues vendredi dernier sur le territoire. Les niveaux relevés au droit des différentes stations n'ont grimpé que de quelques centimètres avant de repartir à la baisse.

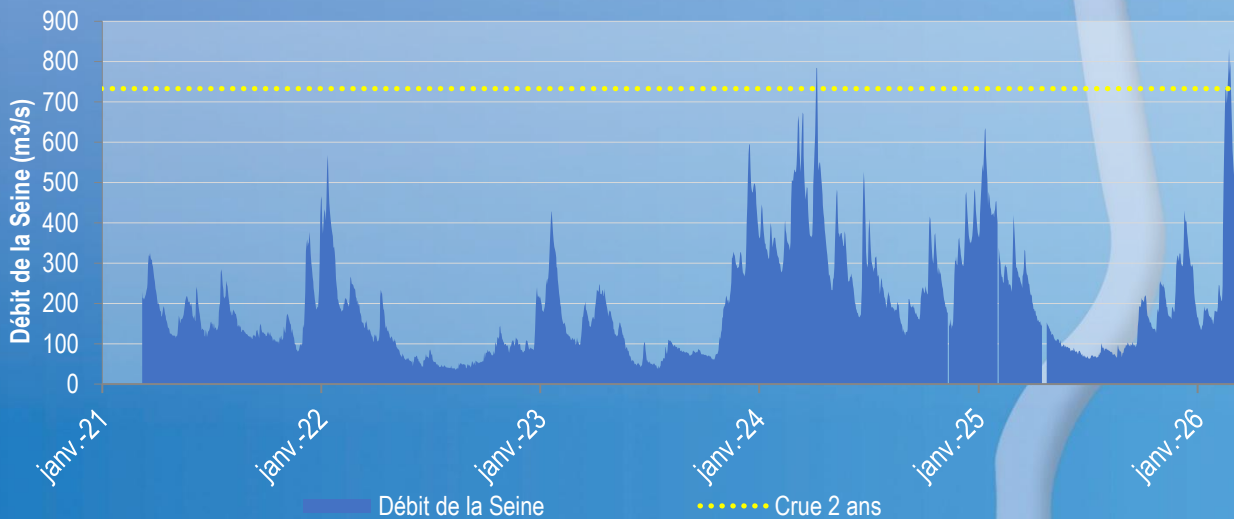
Sur les différentes stations du territoire, on observe les tendances suivantes par rapport à la semaine passée :

- Boulancourt : dernier relevé le 18/03 à 13h avec un débit à 1.95 m³/s, stable
- Guigneville-sur-Essonne : dernier relevé le 18/03 à 14h avec un débit à 5.45 m³/s, en baisse
- Ballancourt-sur-Essonne : dernier relevé le 18/03 à 14h40 avec un débit à 10.9 m³/s, en baisse

Valeur au
18/03/2026
300 m³/s



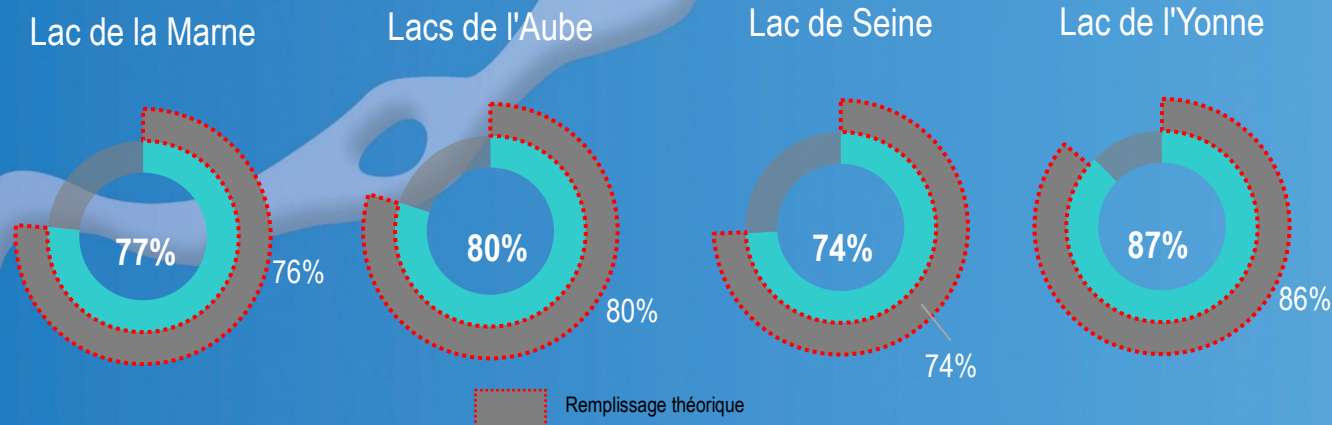
Débit moyen journalier de la Seine à Saint-Fargeau-Ponthierry (Source : Vigicrues)



Le débit de la Seine a peu évolué depuis la semaine passée et se maintient autour de 300 m³/s. L'impact des pluies survenues vendredi n'apparaît pas clairement sur l'axe Seine.

Les prévisions sont visibles sur le site de Vigicrue : <https://www.vigicrues.gouv.fr/niv2-bassin.php?CdEntViqiCru=7>

REPLISSAGE DES GRANDS LACS RESERVOIRS



Le remplissage progressif des lacs réservoirs se poursuit à des vitesses différentes selon les secteurs. Le lac de l'Yonne présente un taux de remplissage stable, proche de 90%. Le lac de la Seine est le site qui est le plus actif avec plus de 20 m³/s de stocké en moyenne. Son taux de remplissage reste légèrement inférieur à ceux des autres lacs, du fait du décalage du remplissage lié à la période de travaux.



Rivière Essonne

Travaux d'entretien hivernal de la végétation

26/01/2026-20/03/2026 (en cours)

TRAVAUX



Légende



Travaux Milieux Aquatiques



Travaux Assainissement



Travaux Eau Potable

